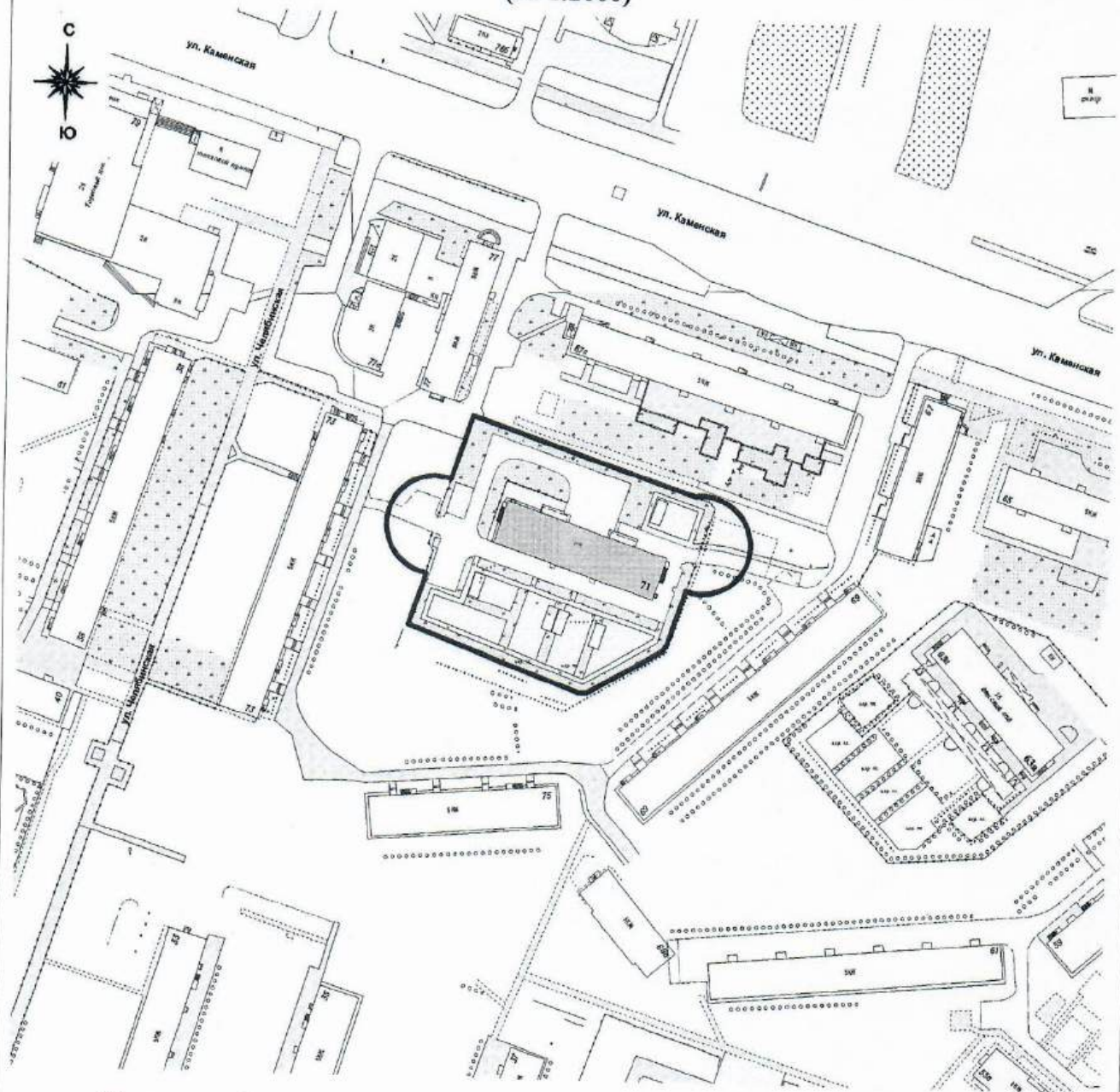


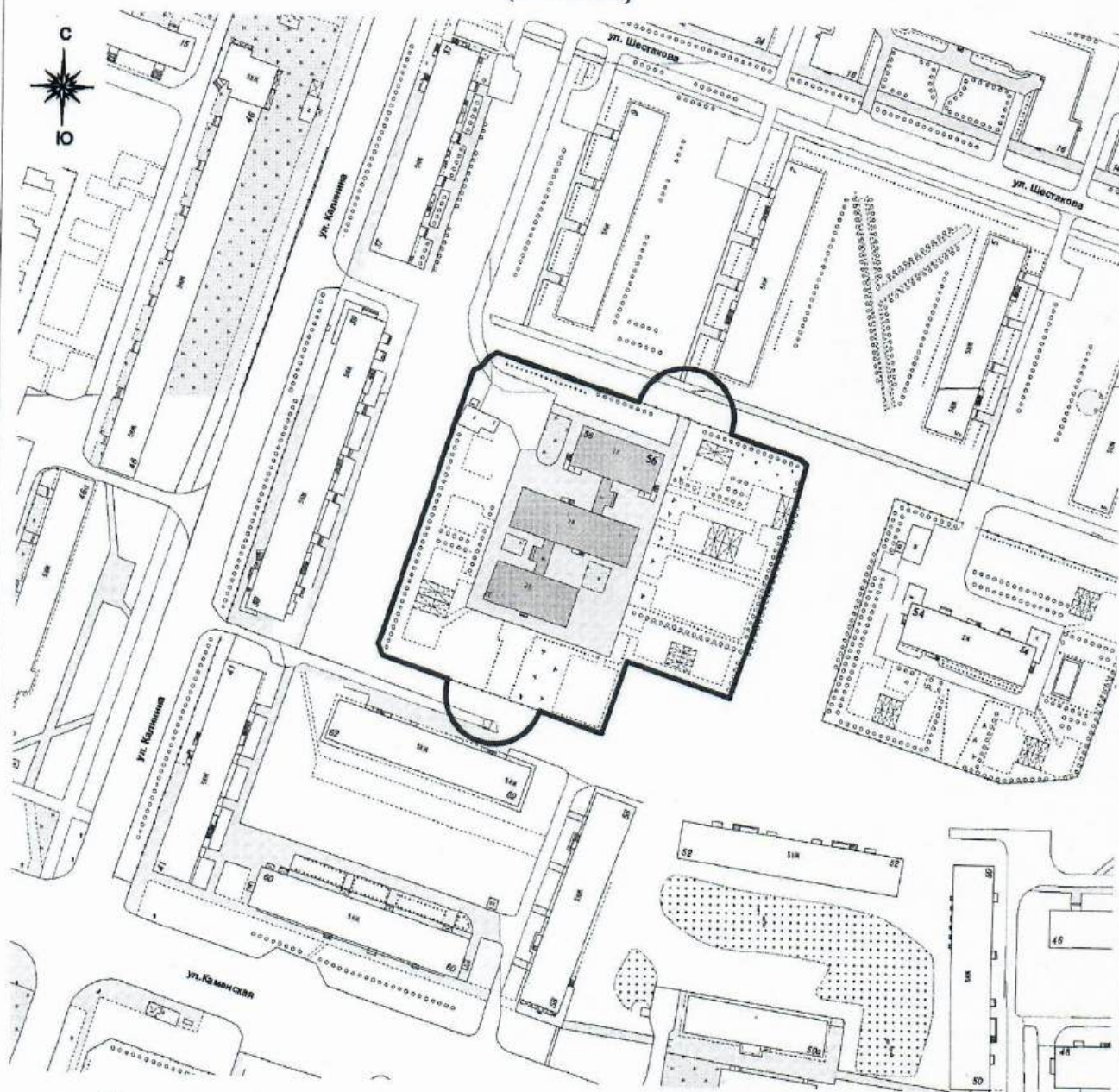
Схема границ прилегающей территории к
муниципальному бюджетному дошкольному образовательному учреждению
«Детский сад № 78», город Каменск-Уральский, улица Каменская, дом 71
(М 1:2000)



Условные обозначения:

- - границы прилегающей территории,
на которой не допускается розничная
продажа алкогольной продукции;
- - здание детской организации.

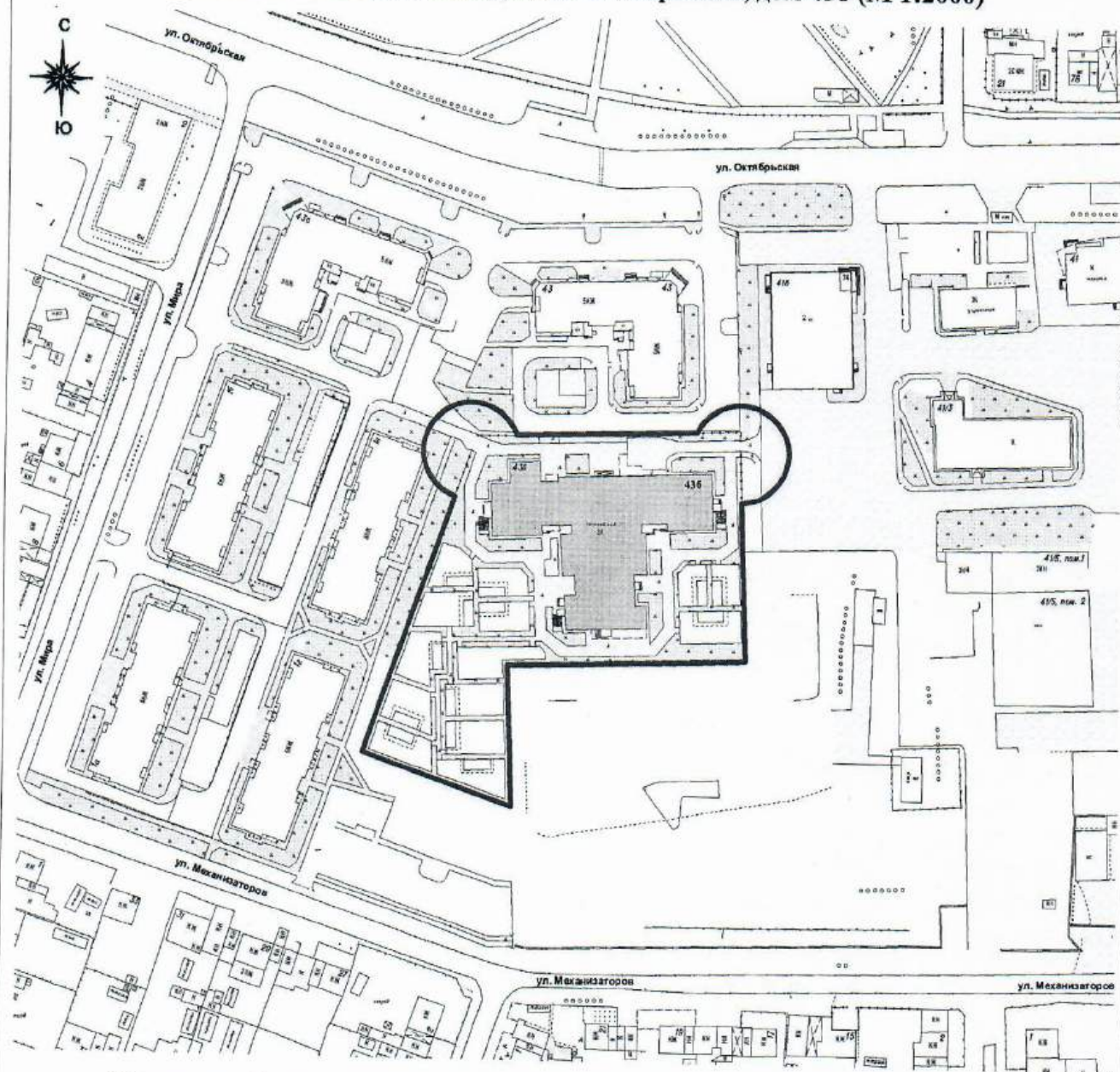
**Схема границ прилегающей территории к
муниципальному автономному дошкольному образовательному учреждению
«Детский сад № 79», город Каменск-Уральский, улица Каменская, дом 56
(М 1:2000)**



Условные обозначения:

- - границы прилегающей территории,
на которой не допускается розничная
продажа алкогольной продукции;
- - здание детской организации.

**Схема границ прилегающей территории к
муниципальному автономному дошкольному
образовательному учреждению «Детский сад № 79»,
город Каменск-Уральский, улица Октябрьская, дом 436 (М 1:2000)**



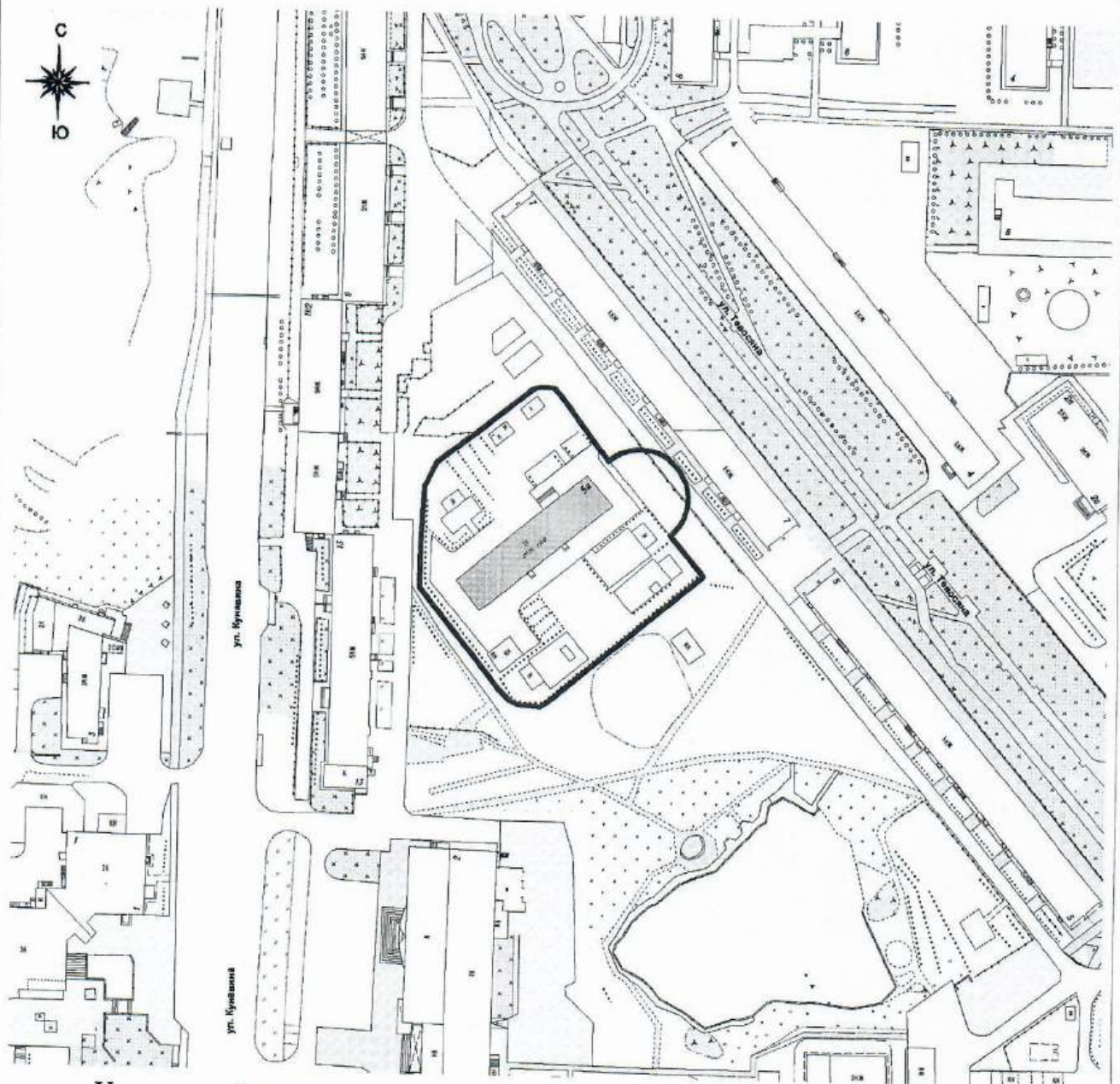
Условные обозначения:

- - границы прилегающей территории,
на которой не допускается розничная
продажа алкогольной продукции;
- - здание детской организации.

В границах прилегающей территории
расположены здания:

- № 1в по улице Мира

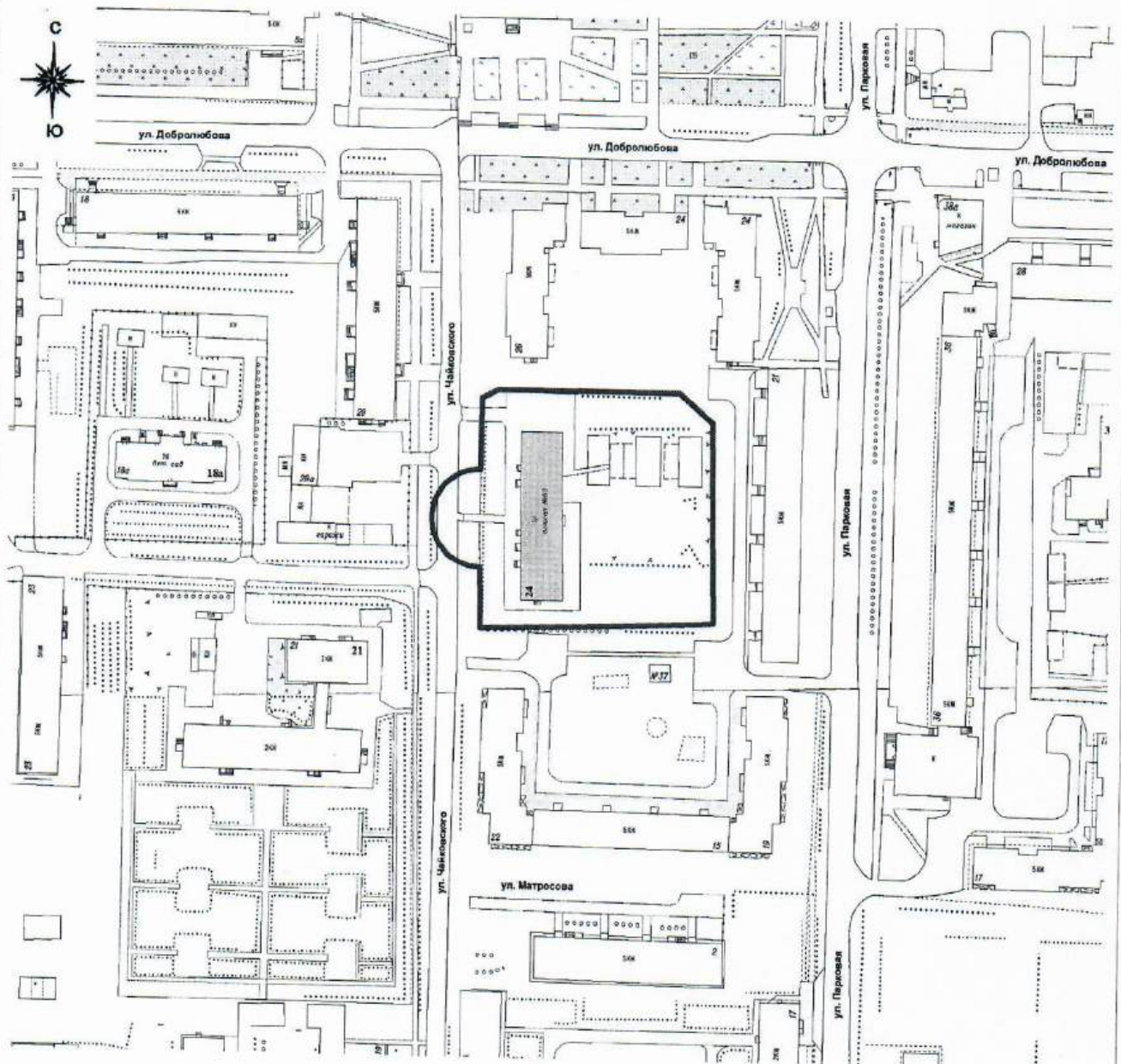
**Схема границ прилегающей территории к
муниципальному бюджетному дошкольному образовательному учреждению
«Детский сад № 82 комбинированного вида»,
город Каменск-Уральский, улица Тевосяна, дом 5а (М 1:2000)**



Условные обозначения:

- - границы прилегающей территории,
на которой не допускается розничная
продажа алкогольной продукции;
- - здание детской организации.

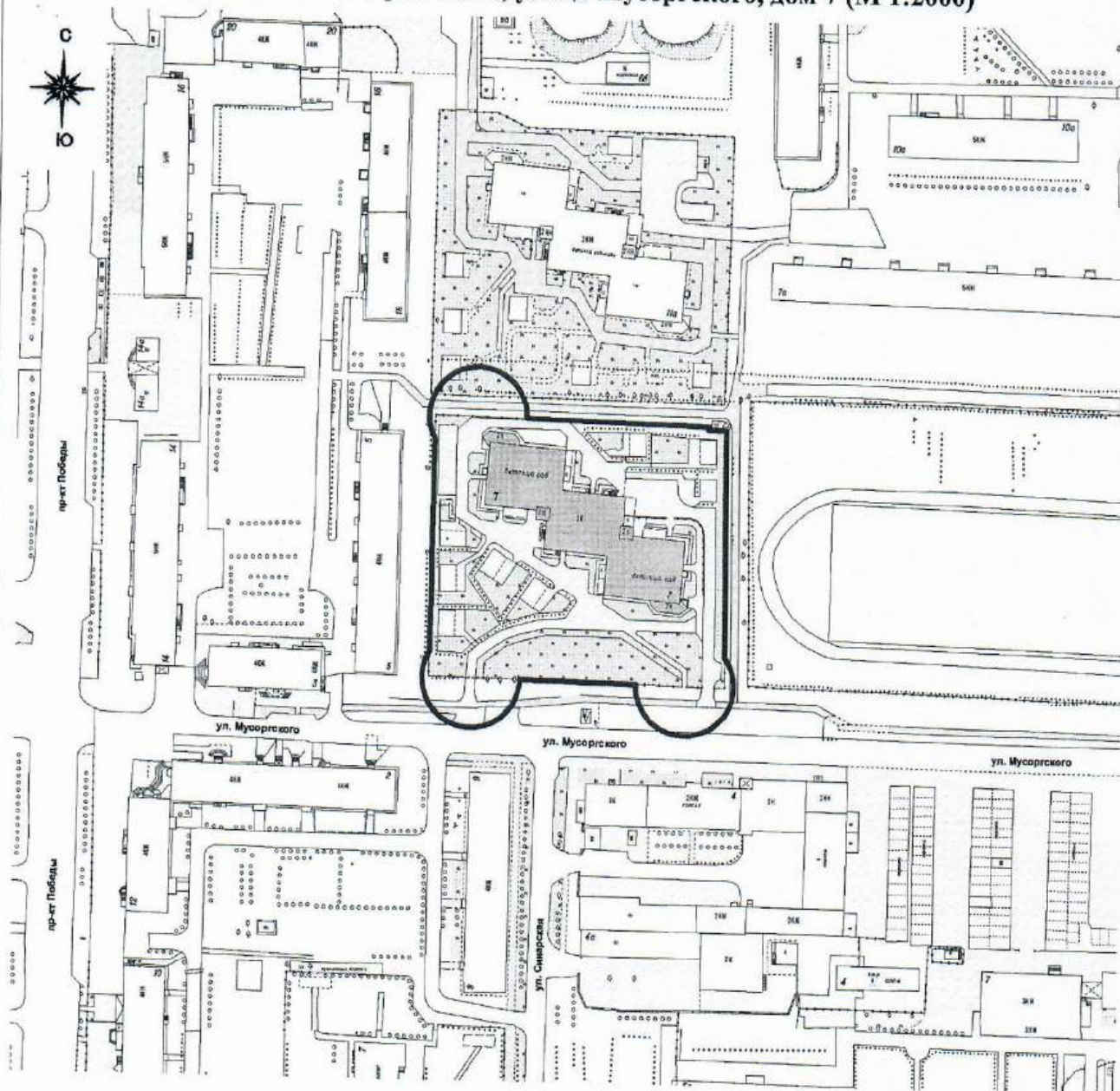
**Схема границ прилегающей территории к
муниципальному бюджетному дошкольному образовательному учреждению
«Детский сад № 83», город Каменск-Уральский, улица Чайковского, дом 24
(М 1:2000)**



Условные обозначения:

- - границы прилегающей территории,
на которой не допускается розничная
продажа алкогольной продукции;
- - здание детской организации.

**Схема границ прилегающей территории к
муниципальному бюджетному дошкольному
образовательному учреждению «Детский сад № 83»,
город Каменск-Уральский, улица Мусоргского, дом 7 (М 1:2000)**



Условные обозначения:



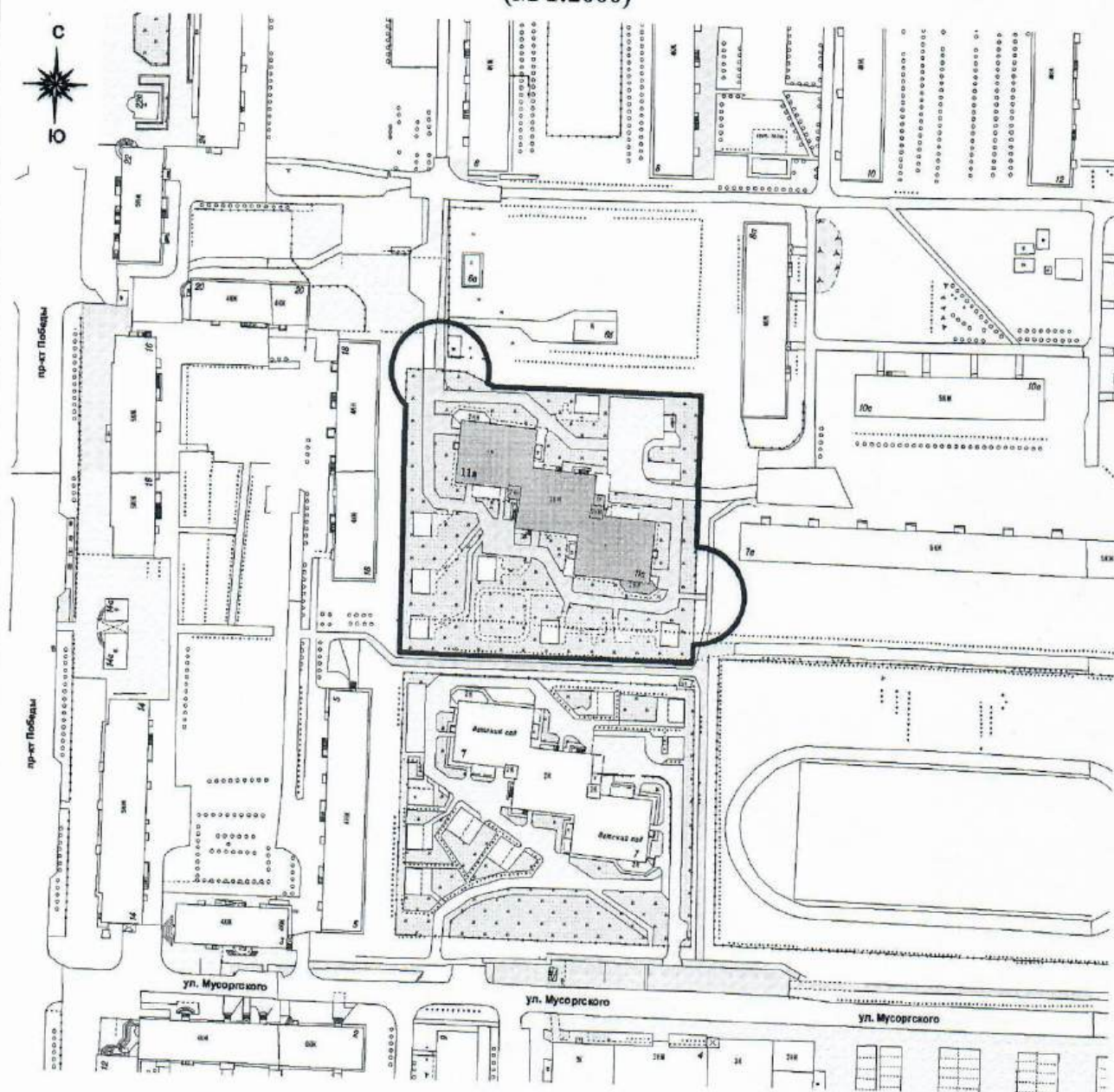
-  - границы прилегающей территории,
на которой не допускается розничная
продажа алкогольной продукции;
-  - здание детской организации.

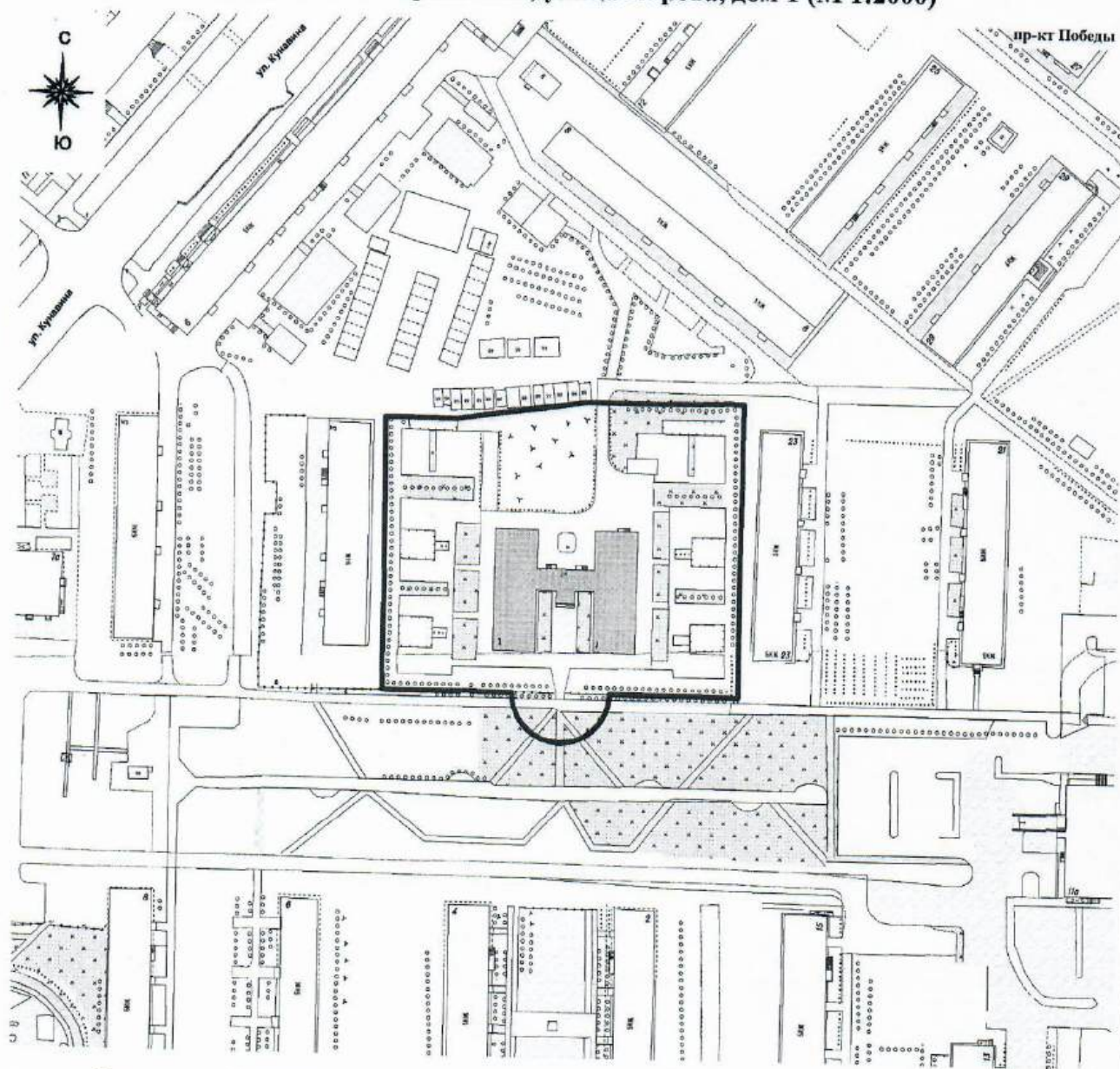
Схема границ прилегающей территории к
муниципальному бюджетному дошкольному образовательному учреждению
«Детский сад № 83», город Каменск-Уральский, улица Мусоргского, дом 11а
(М 1:2000)



Условные обозначения:

- - границы прилегающей территории,
на которой не допускается розничная
продажа алкогольной продукции;
- - здание детской организации.

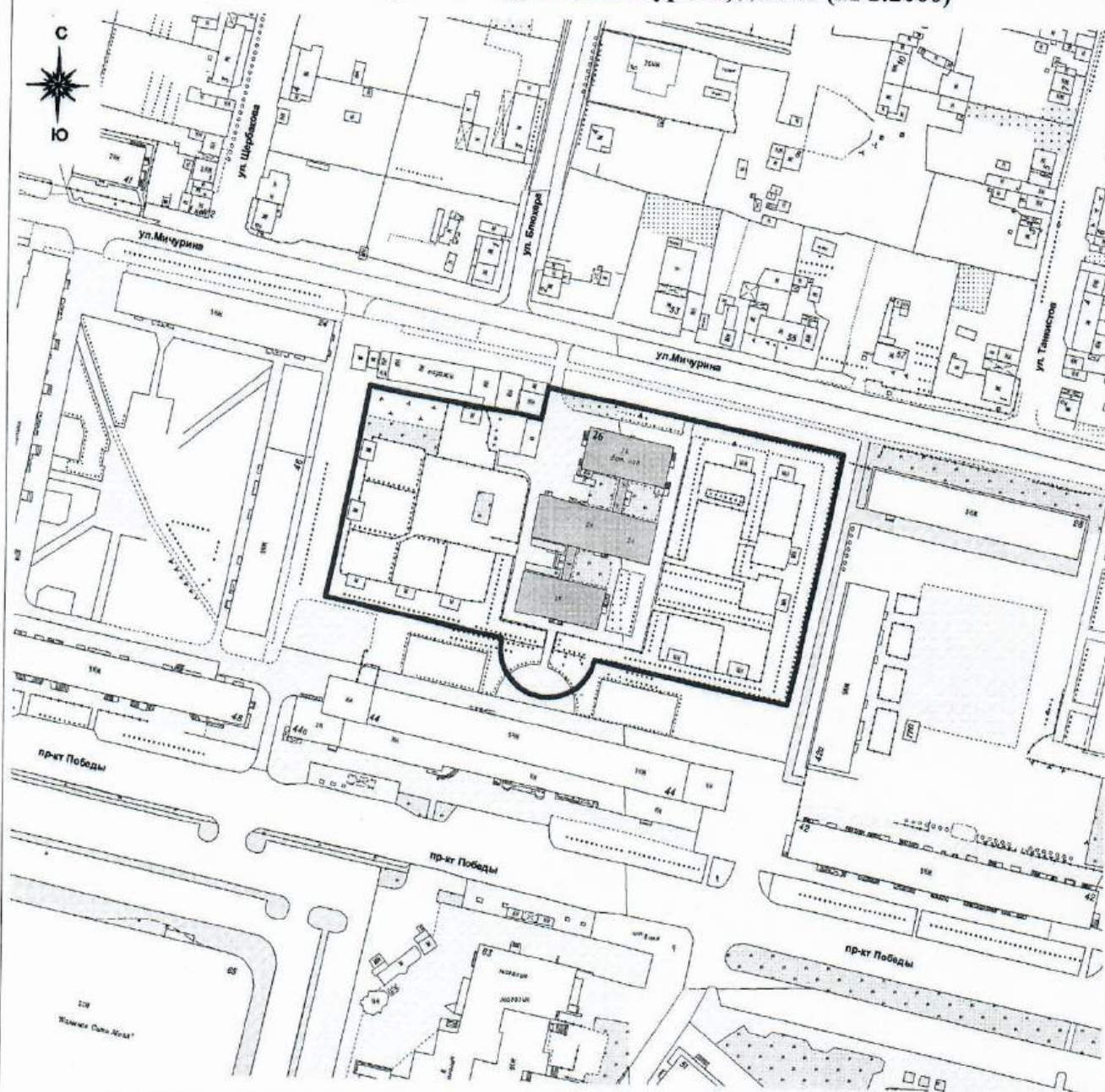
**Схема границ прилегающей территории к
муниципальному бюджетному дошкольному образовательному учреждению
«Детский сад № 84 общеразвивающего вида с приоритетным осуществлением
деятельности по художественно-эстетическому направлению развития детей»,
город Каменск-Уральский, улица Кирова, дом 1 (М 1:2000)**



Условные обозначения:

- - границы прилегающей территории,
на которой не допускается розничная
продажа алкогольной продукции;
- - здание детской организации.

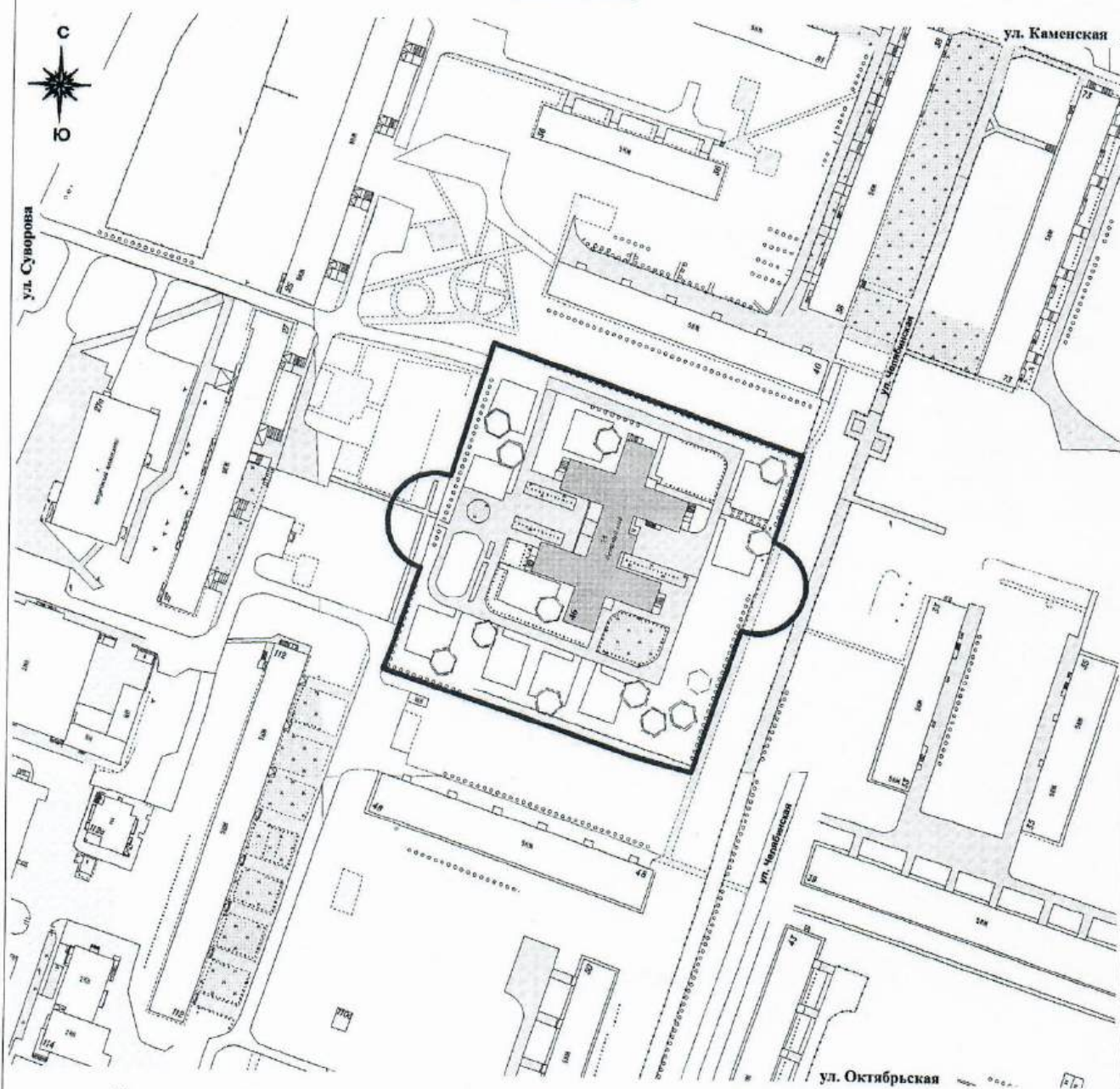
**Схема границ прилегающей территории к
муниципальному бюджетному дошкольному образовательному учреждению
«Детский сад № 85 комбинированного вида»,
город Каменск-Уральский, улица Мичурина, дом 26 (М 1:2000)**



Условные обозначения:

- - границы прилегающей территории,
на которой не допускается розничная
продажа алкогольной продукции;
- - здание детской организации.

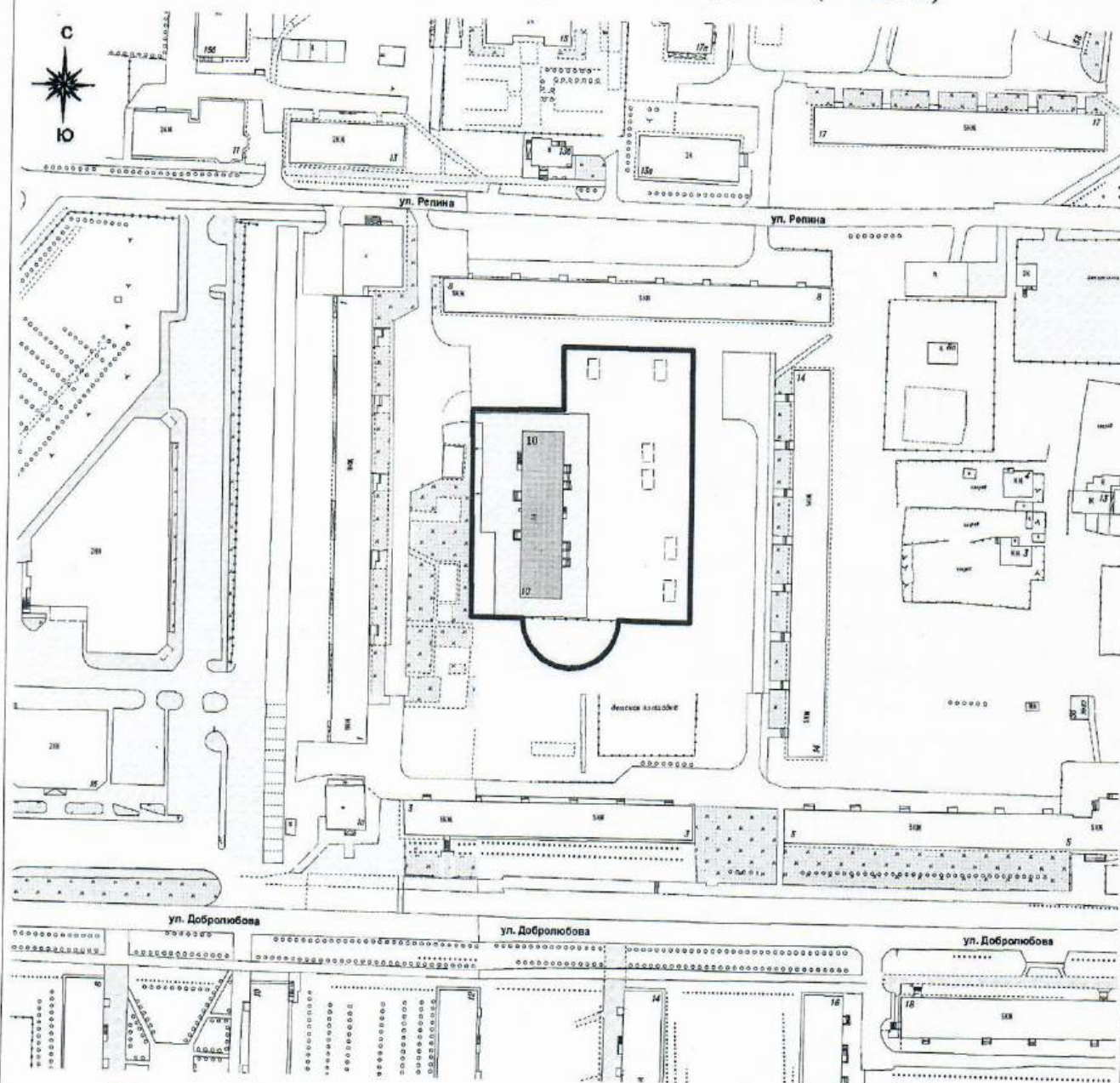
**Схема границ прилегающей территории к
муниципальному бюджетному дошкольному образовательному учреждению
«Детский сад № 86», город Каменск-Уральский, улица Челябинская, дом 46
(М 1:2000)**



Условные обозначения:

- - границы прилегающей территории,
на которой не допускается розничная
продажа алкогольной продукции;
- - здание детской организации.

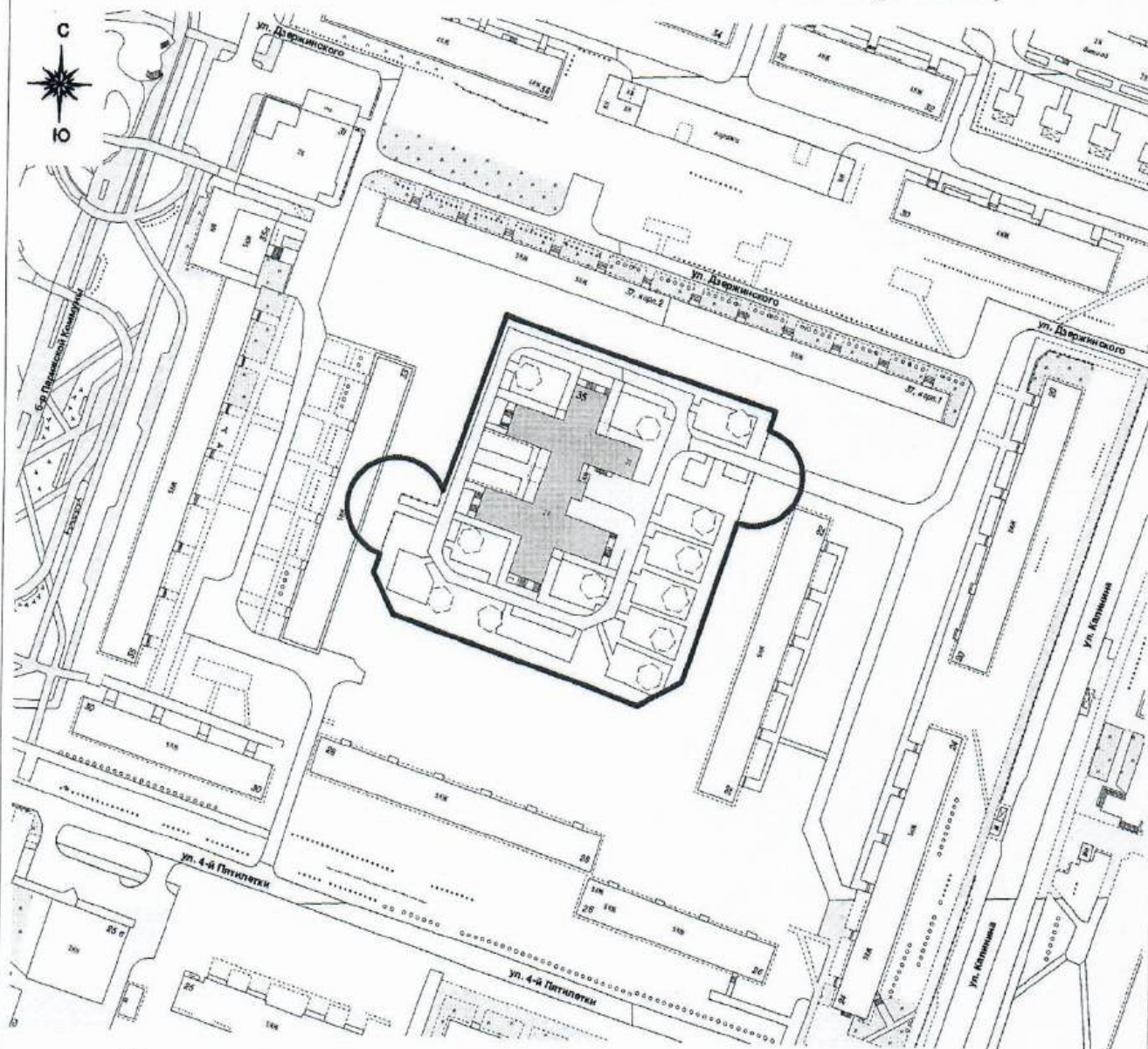
**Схема границ прилегающей территории к
муниципальному бюджетному дошкольному образовательному учреждению
«Детский сад № 87 комбинированного вида»,
город Каменск-Уральский, улица Репина, дом 10 (М 1:2000)**



Условные обозначения:

- - границы прилегающей территории,
на которой не допускается розничная
продажа алкогольной продукции;
- - здание детской организации.

Схема границ прилегающей территории к
муниципальному бюджетному дошкольному образовательному учреждению
«Детский сад № 88 комбинированного вида»,
город Каменск-Уральский, улица Дзержинского, дом 35 (М 1:2000)



Условные обозначения:

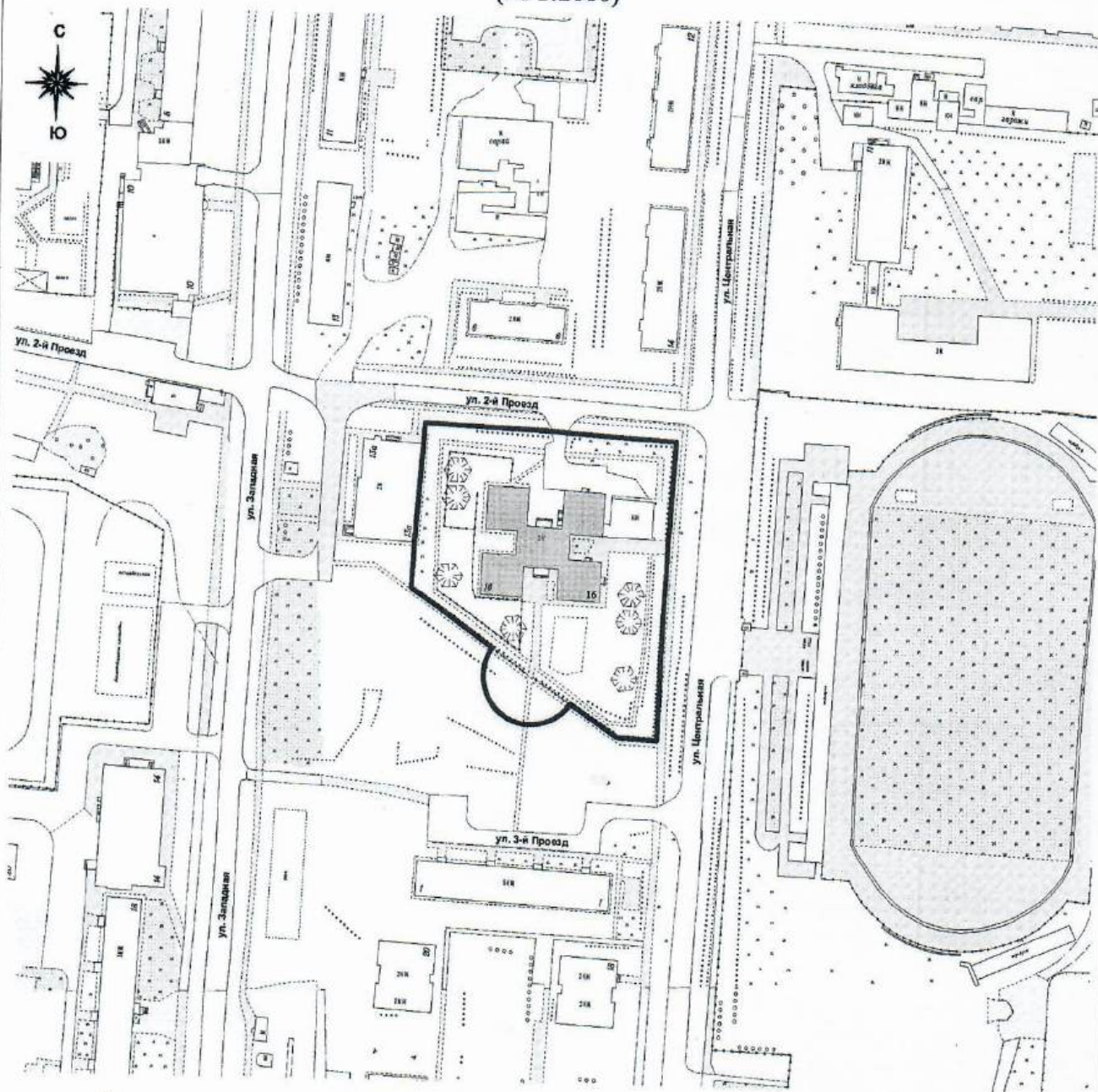
— - границы прилегающей территории, на которой не допускается розничная продажа алкогольной продукции;

■ - здание детской организации.

В границах прилегающей территории расположены здания:

- № 33 по бульвару Парижской Коммуны

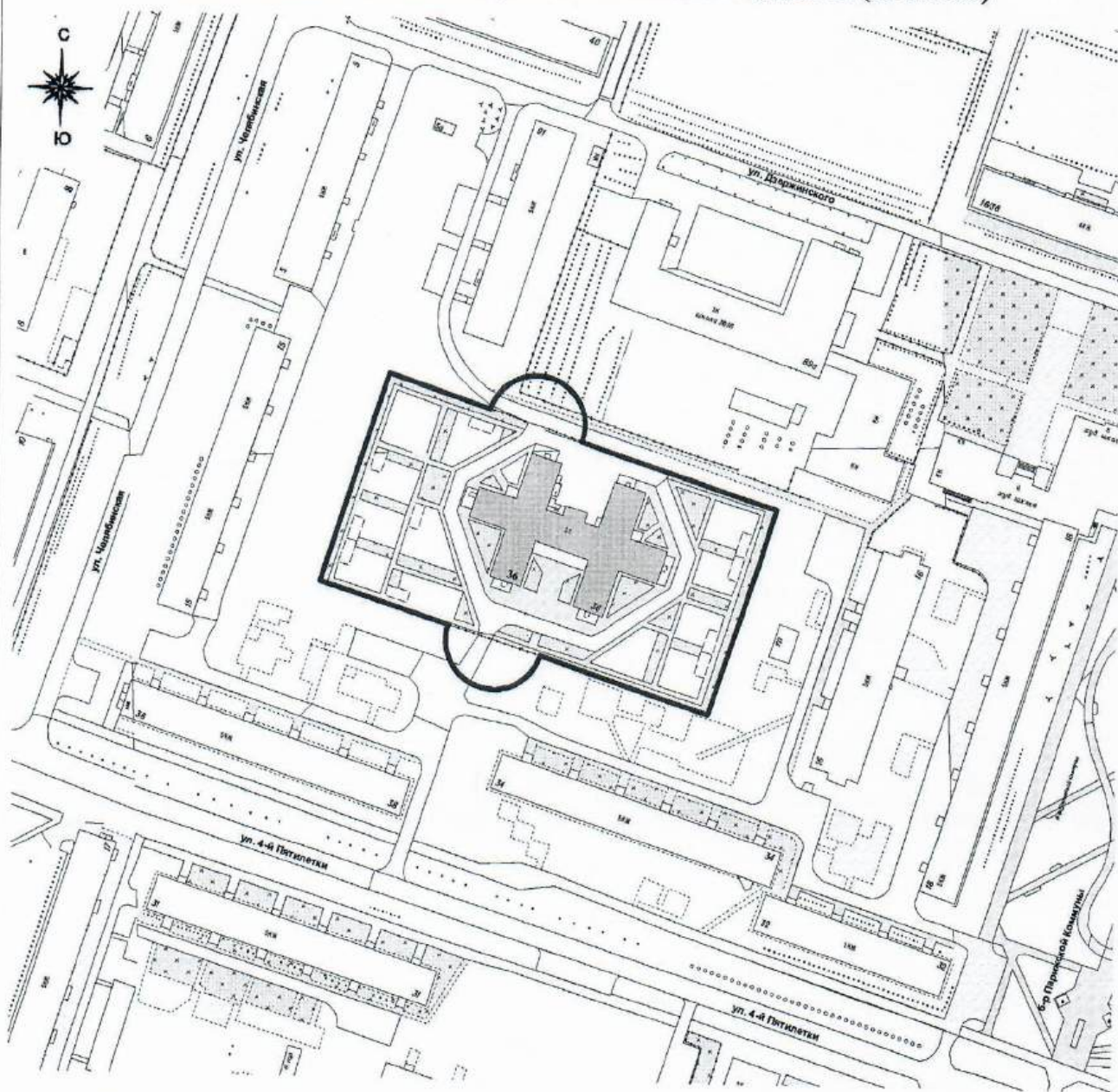
**Схема границ прилегающей территории к
муниципальному бюджетному дошкольному образовательному учреждению
«Детский сад № 89», город Каменск-Уральский, улица Центральная, дом 16
(М 1:2000)**



Условные обозначения:

- - границы прилегающей территории,
на которой не допускается розничная
продажа алкогольной продукции;
- - здание детской организации.

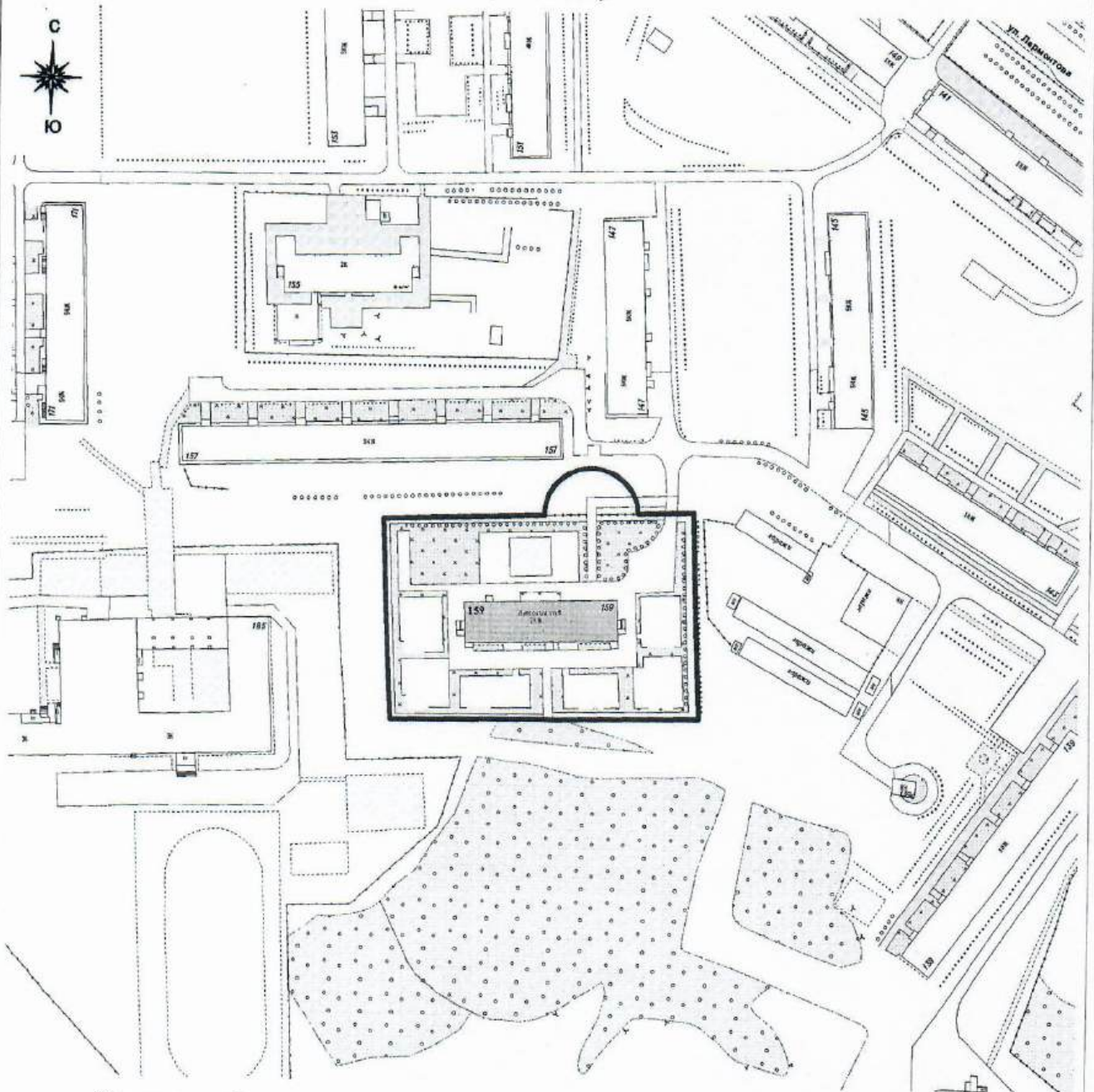
**Схема границ прилегающей территории к
муниципальному бюджетному дошкольному образовательному учреждению
«Детский сад № 90 комбинированного вида»,
город Каменск-Уральский, улица 4-й Пятилетки, дом 36 (М 1:2000)**



Условные обозначения:

- - границы прилегающей территории,
на которой не допускается розничная
продажа алкогольной продукции;
- - здание детской организации.

**Схема границ прилегающей территории к
муниципальному бюджетному дошкольному образовательному учреждению
«Детский сад № 91», город Каменск-Уральский, улица Лермонтова, дом 159
(М 1:2000)**

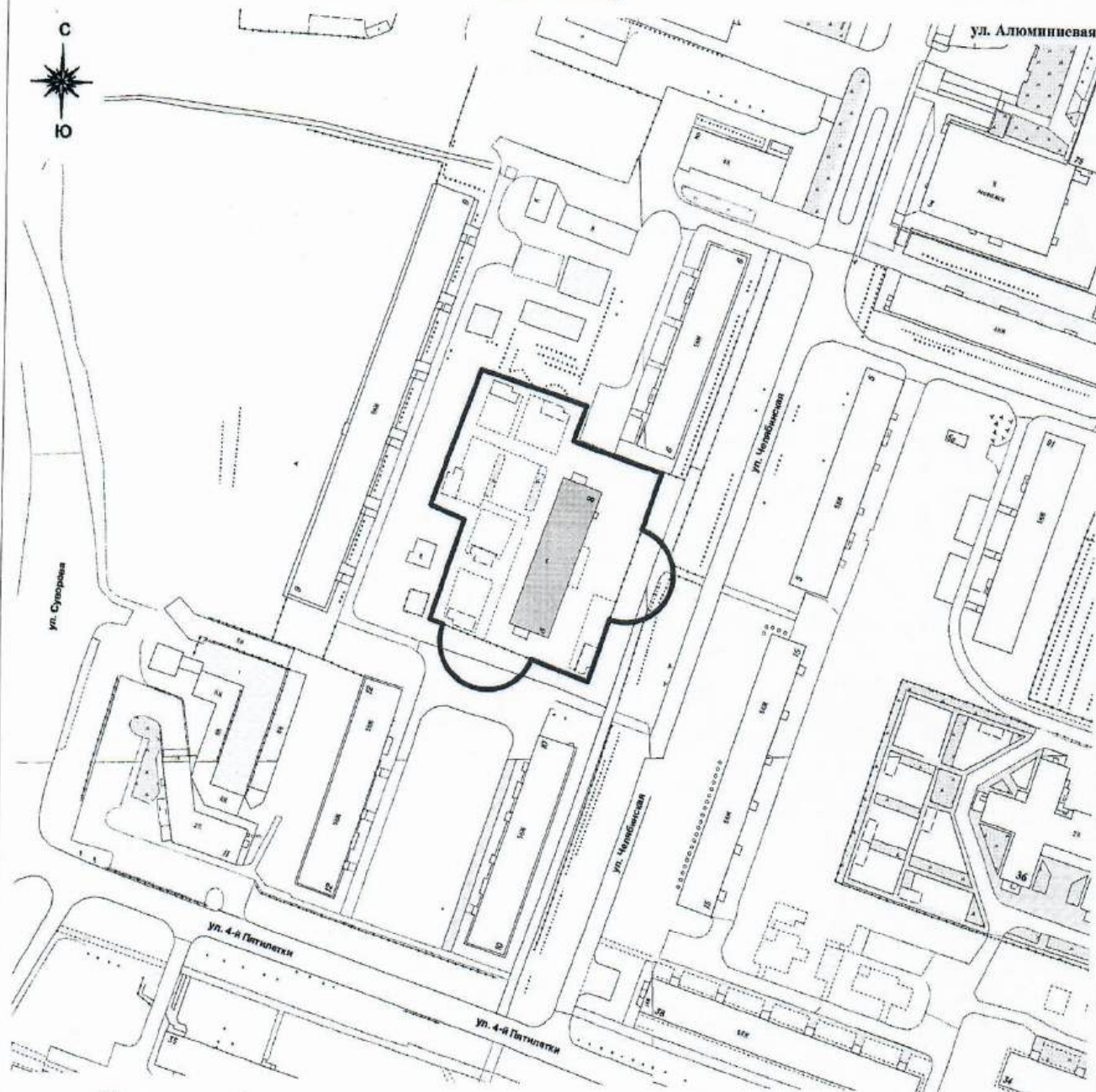


Условные обозначения:

- - границы прилегающей территории,
на которой не допускается розничная
продажа алкогольной продукции;
- - здание детской организации.

Приложение № 55
к постановлению Администрации
Каменск-Уральского городского округа
от 25.02.2025 № 142

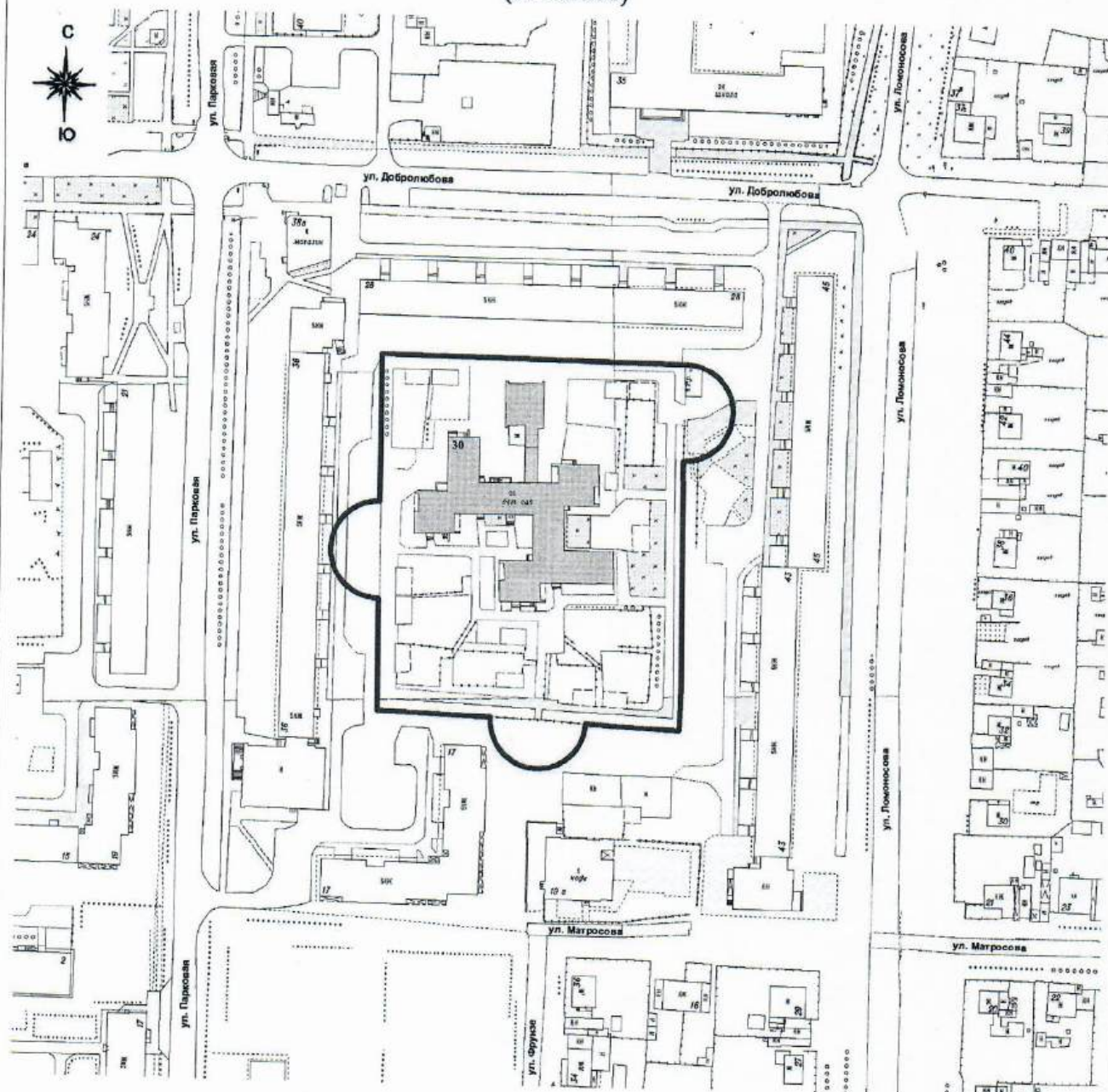
**Схема границ прилегающей территории к
муниципальному бюджетному дошкольному образовательному учреждению
«Детский сад № 93», город Каменск-Уральский, улица Челябинская, дом 8
(М 1:2000)**



Условные обозначения:

- - границы прилегающей территории,
на которой не допускается розничная
продажа алкогольной продукции;
- - здание детской организации.

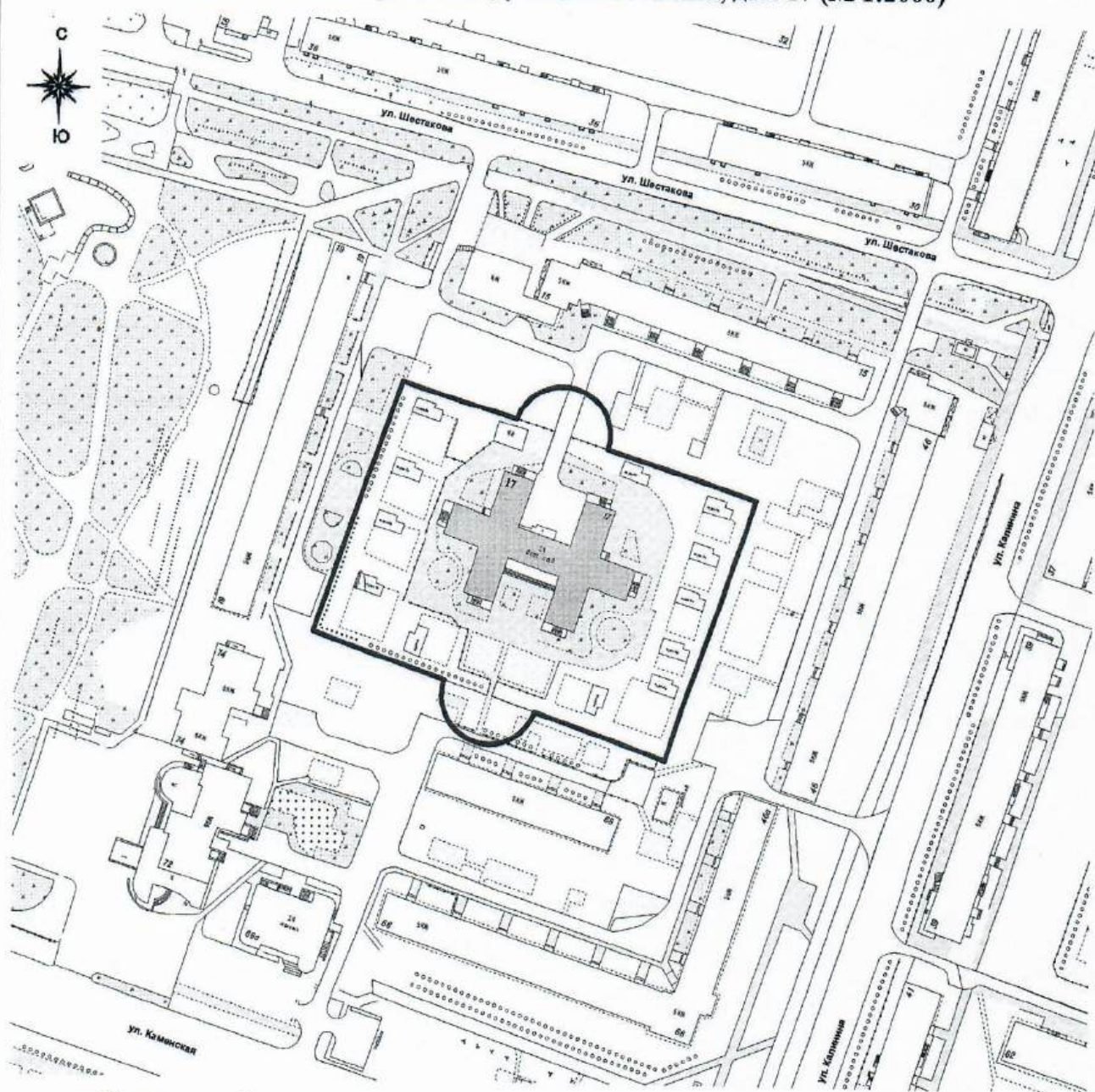
**Схема границ прилегающей территории к
муниципальному бюджетному дошкольному образовательному учреждению
«Детский сад № 94», город Каменск-Уральский, улица Добролюбова, дом 30
(М 1:2000)**



Условные обозначения:

- - границы прилегающей территории,
на которой не допускается розничная
продажа алкогольной продукции;
- - здание детской организации.

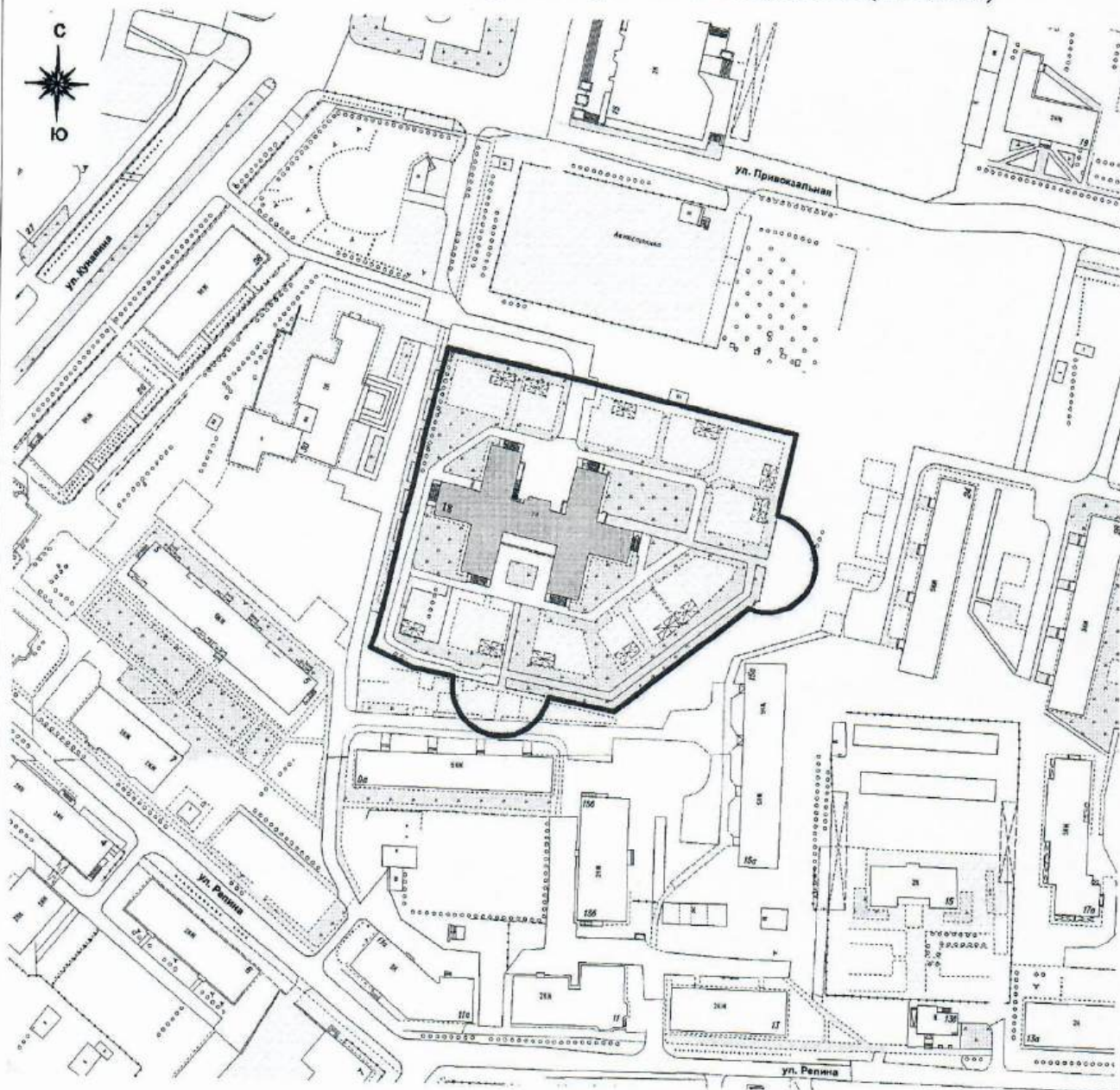
**Схема границ прилегающей территории к
муниципальному автономному дошкольному образовательному учреждению
«Детский сад № 95 комбинированного вида»,
город Каменск-Уральский, улица Шестакова, дом 17 (М 1:2000)**





Условные обозначения:

- - границы прилегающей территории,
на которой не допускается розничная
продажа алкогольной продукции;
- - здание детской организации.

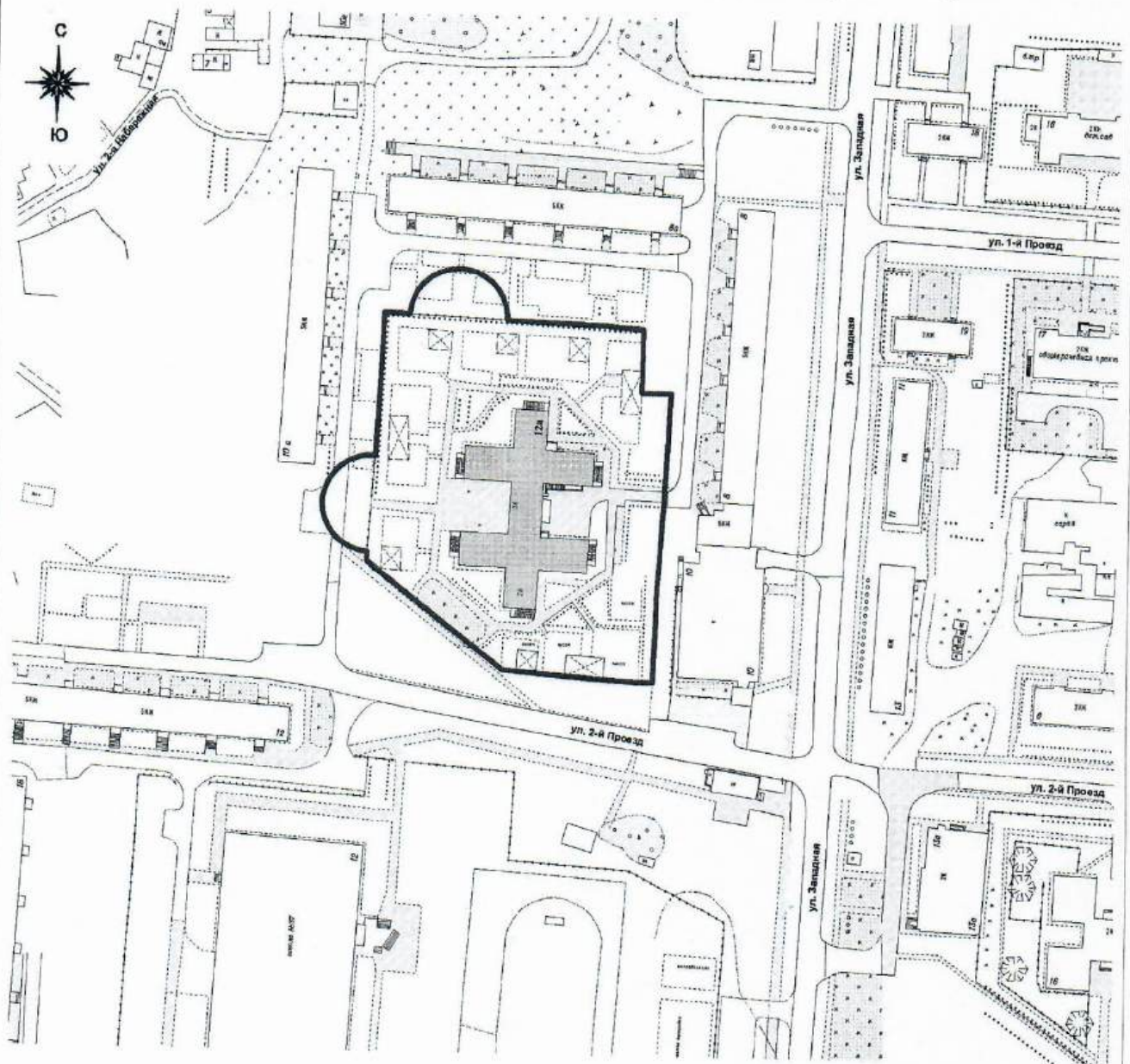
**Схема границ прилегающей территории к
муниципальному бюджетному дошкольному
образовательному учреждению «Детский сад № 96»,
город Каменск-Уральский, улица Привокзальная, дом 18 (М 1:2000)**



Условные обозначения:

-  - границы прилегающей территории,
на которой не допускается розничная
продажа алкогольной продукции;
-  - здание детской организации.

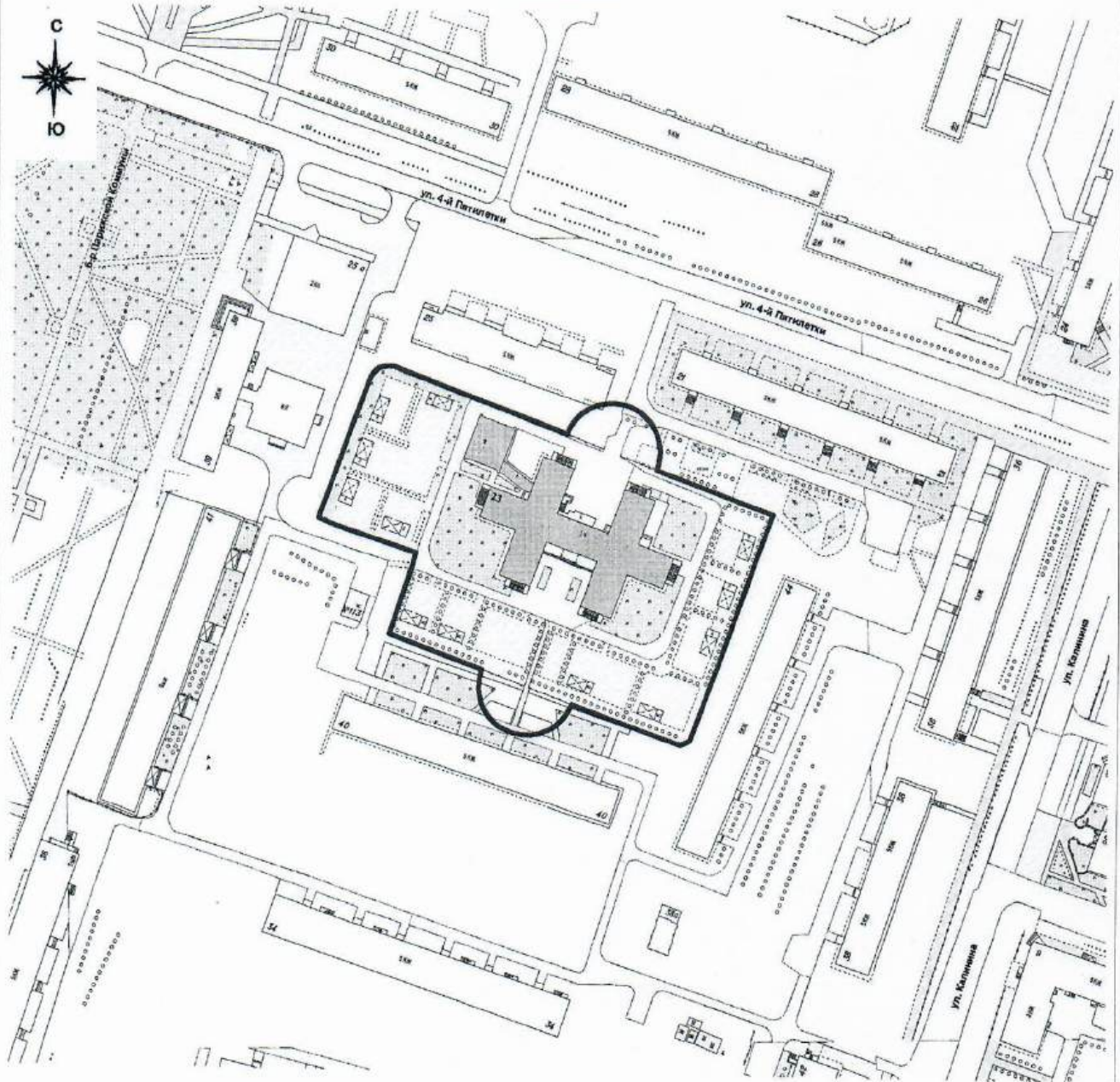
**Схема границ прилегающей территории к
муниципальному бюджетному дошкольному образовательному учреждению
«Детский сад № 97 комбинированного вида»,
город Каменск-Уральский, улица Западная, дом 12а (М 1:2000)**



Условные обозначения:

- - границы прилегающей территории,
на которой не допускается розничная
продажа алкогольной продукции;
- - здание детской организации.

**Схема границ прилегающей территории к
муниципальному бюджетному дошкольному образовательному учреждению
«Детский сад № 98», город Каменск-Уральский, улица 4-й Пятилетки, дом 23
(М 1:2000)**



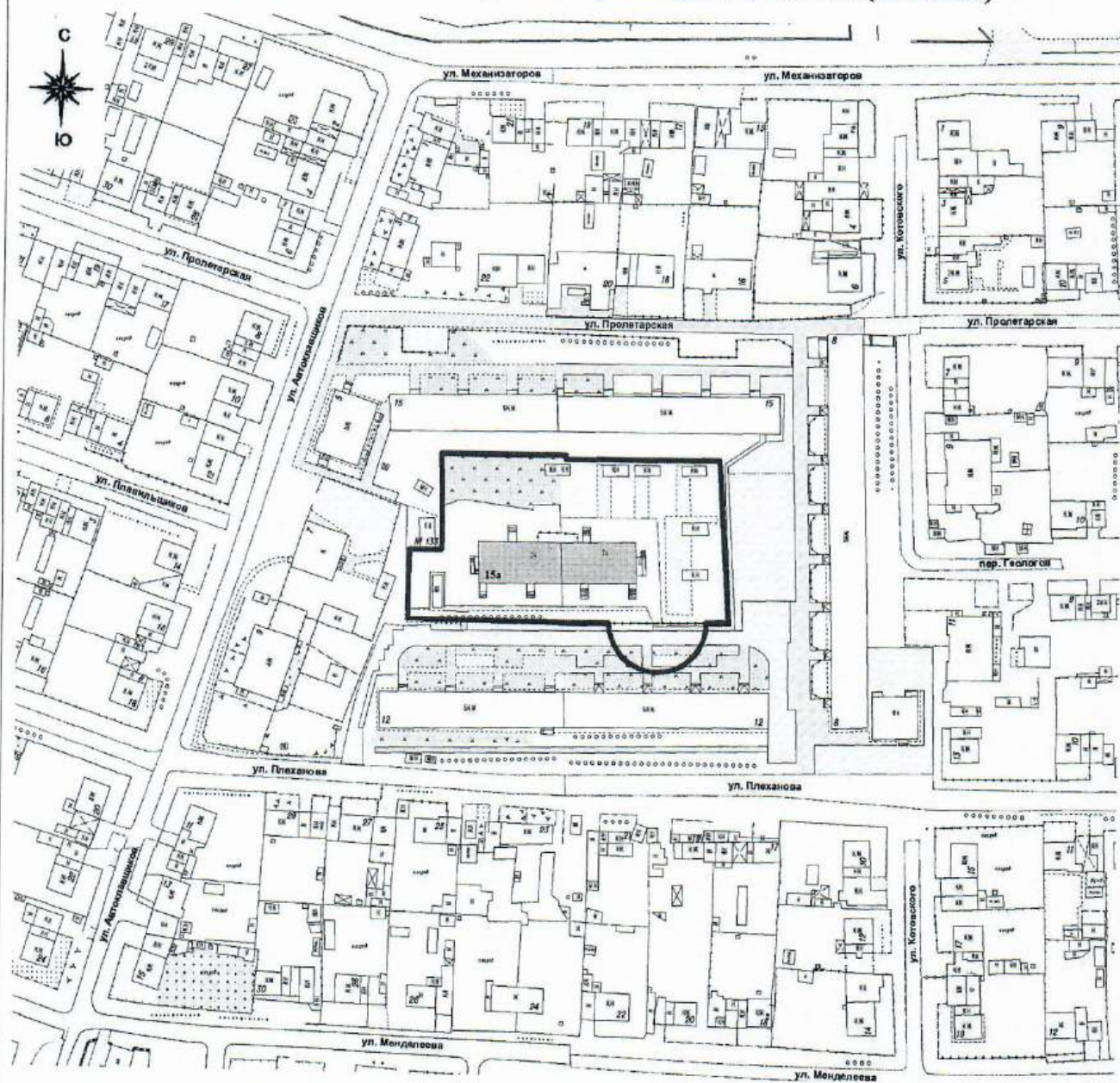
Условные обозначения:

- - границы прилегающей территории,
на которой не допускается розничная
продажа алкогольной продукции;
- - здание детской организации.

В границах прилегающей территории
расположены здания:

- № 25 по улице 4-й Пятилетки

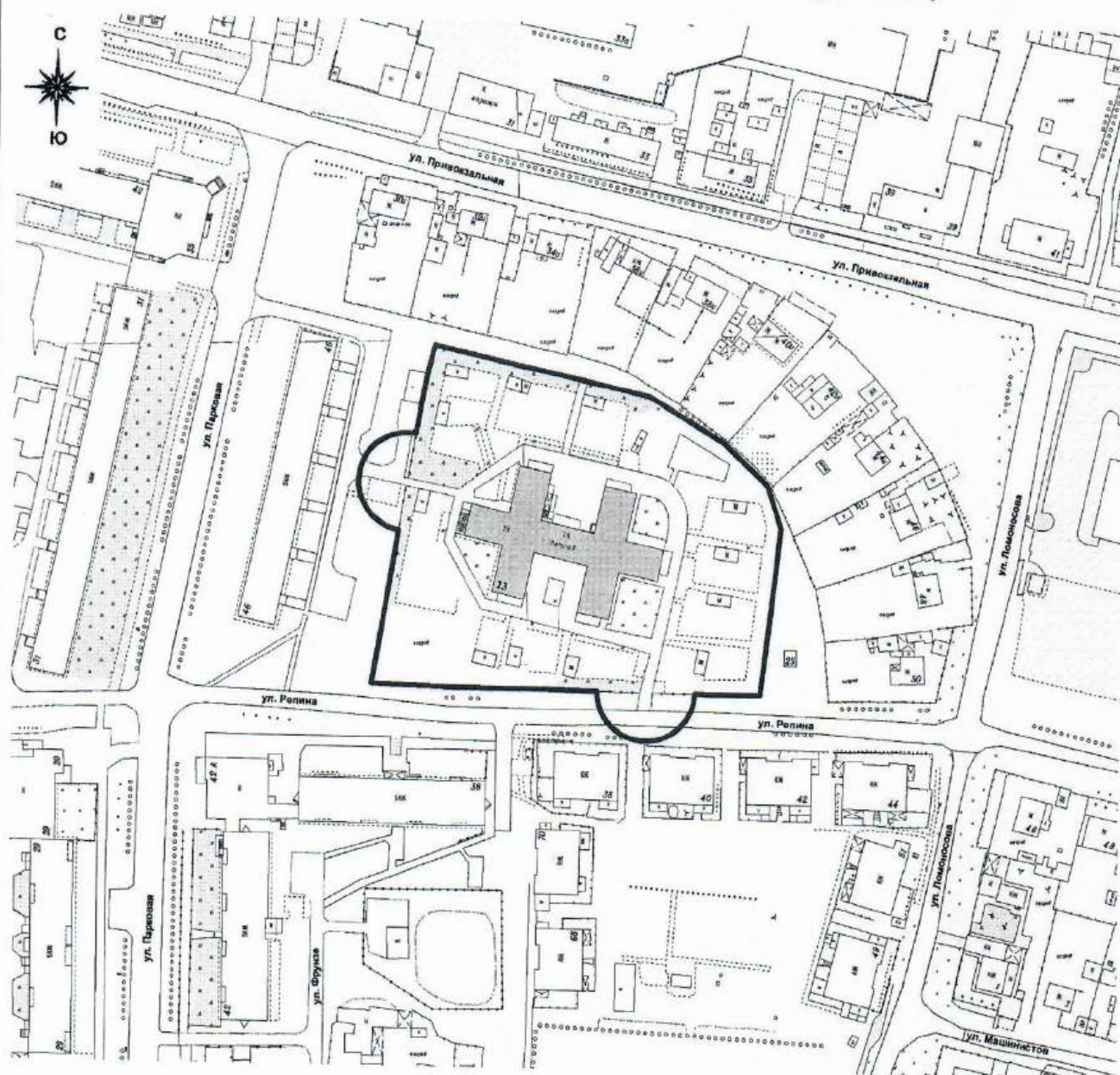
Схема границ прилегающей территории к
муниципальному бюджетному дошкольному образовательному учреждению
«Детский сад № 100 комбинированного вида»,
город Каменск-Уральский, улица Пролетарская, дом 15а (М 1:2000)



Условные обозначения:

- - границы прилегающей территории,
на которой не допускается розничная
продажа алкогольной продукции;
- - здание детской организации.

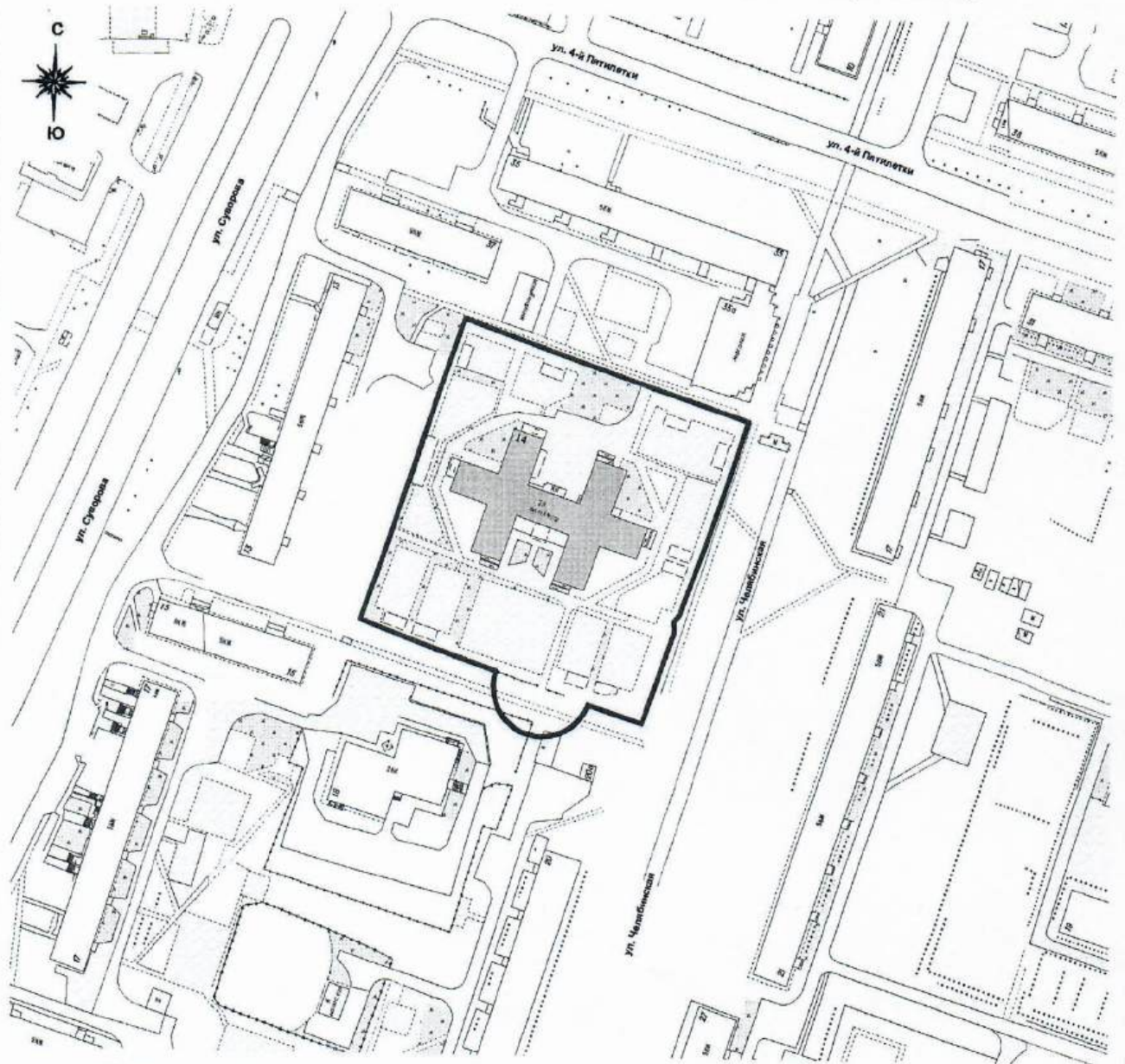
**Схема границ прилегающей территории к
муниципальному бюджетному дошкольному
образовательному учреждению «Детский сад № 101»,
город Каменск-Уральский, улица Репина, дом 23 (М 1:2000)**



Условные обозначения:

- - границы прилегающей территории,
на которой не допускается розничная
продажа алкогольной продукции;
- - здание детской организации.

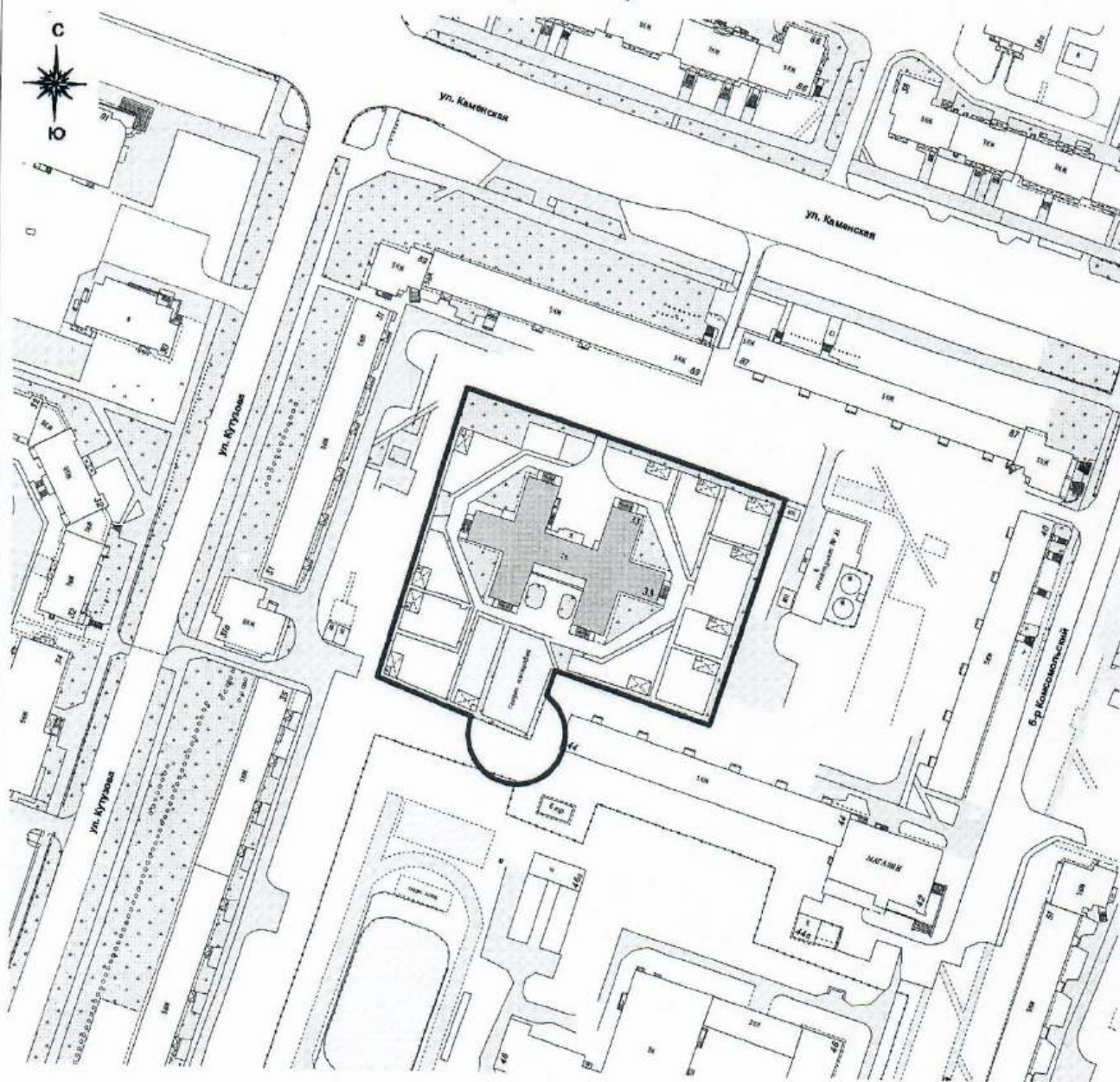
**Схема границ прилегающей территории к
муниципальному бюджетному дошкольному образовательному учреждению
«Детский сад № 102 общеразвивающего вида с приоритетным осуществлением
деятельности по художественно-эстетическому направлению развития детей»,
город Каменск-Уральский, улица Челябинская, дом 14 (М 1:2000)**



Условные обозначения:

- - границы прилегающей территории,
на которой не допускается розничная
продажа алкогольной продукции;
- - здание детской организации.

**Схема границ прилегающей территории к
муниципальному бюджетному дошкольному образовательному учреждению
«Детский сад № 103», город Каменск-Уральский, улица Кутузова, дом 33
(М 1:2000)**



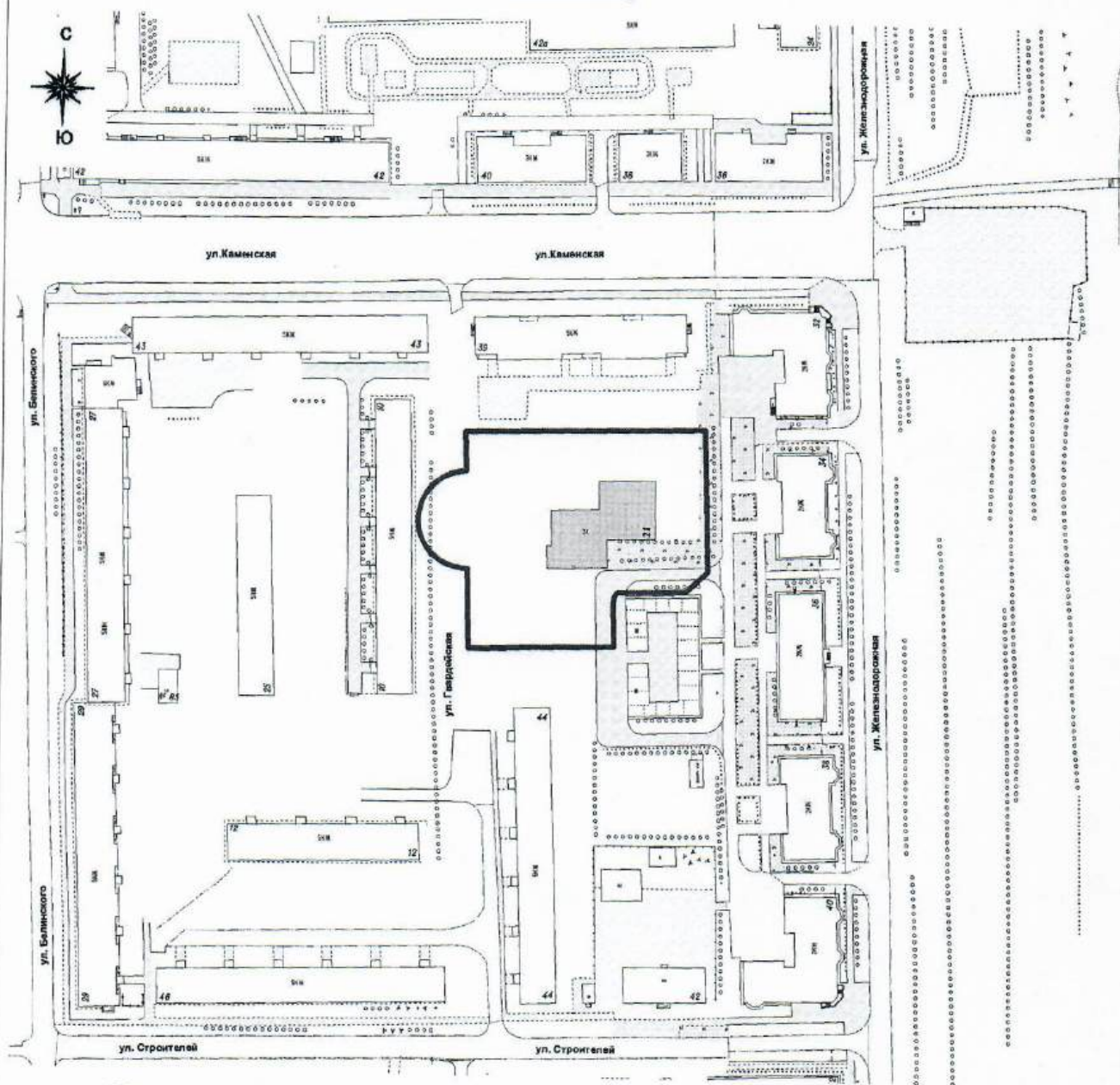
Условные обозначения:

- - границы прилегающей территории,
на которой не допускается розничная
продажа алкогольной продукции;
- - здание детской организации.

В границах прилегающей территории
расположены здания:

- № 44 по бульвару Комсомольский

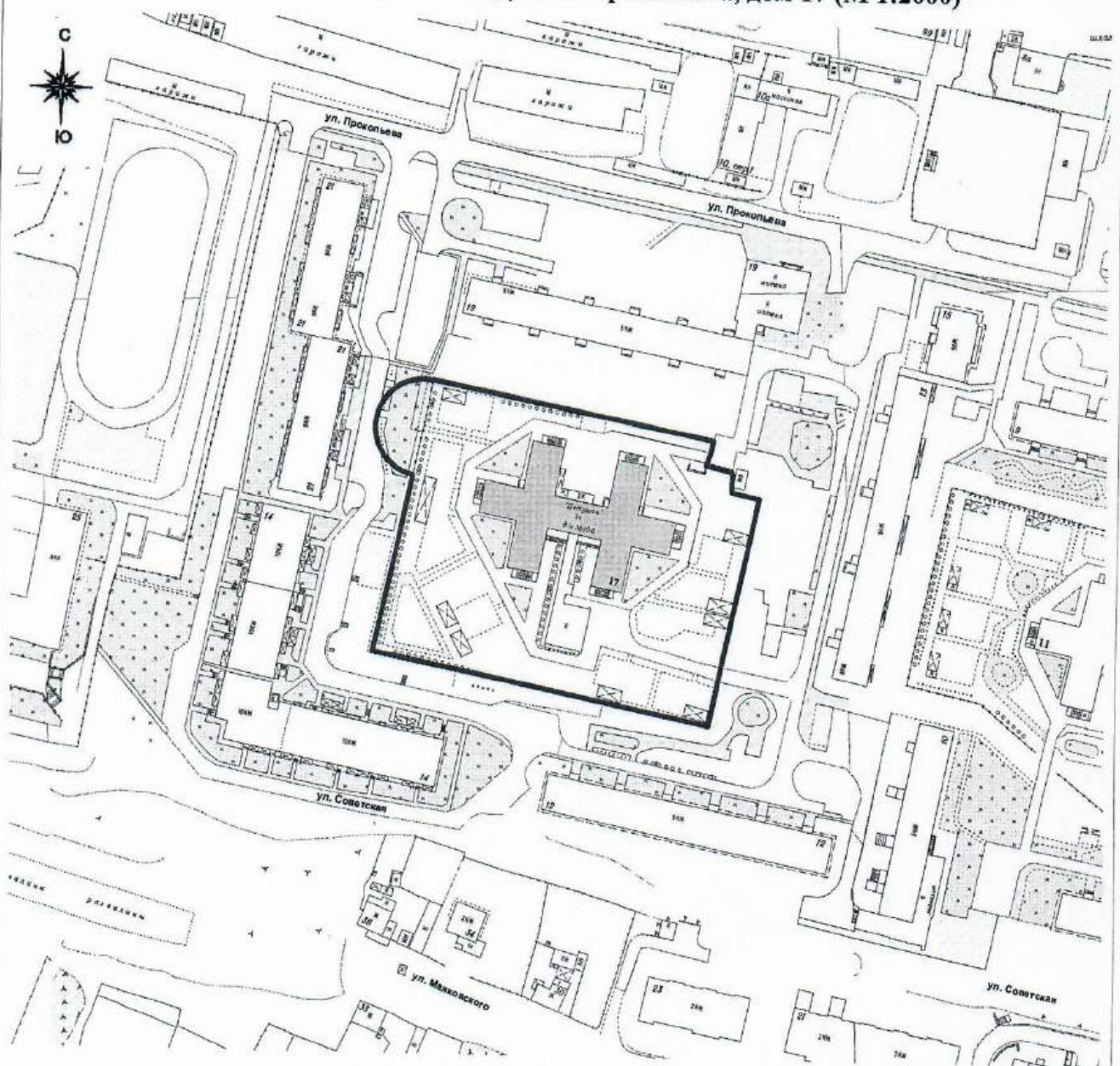
**Схема границ прилегающей территории к
муниципальному бюджетному дошкольному образовательному учреждению
«Детский сад № 104», город Каменск-Уральский, улица Гвардейская, дом 21
(М 1:2000)**



Условные обозначения:

- границы прилегающей территории,
на которой не допускается розничная
продажа алкогольной продукции;
- здание детской организации.

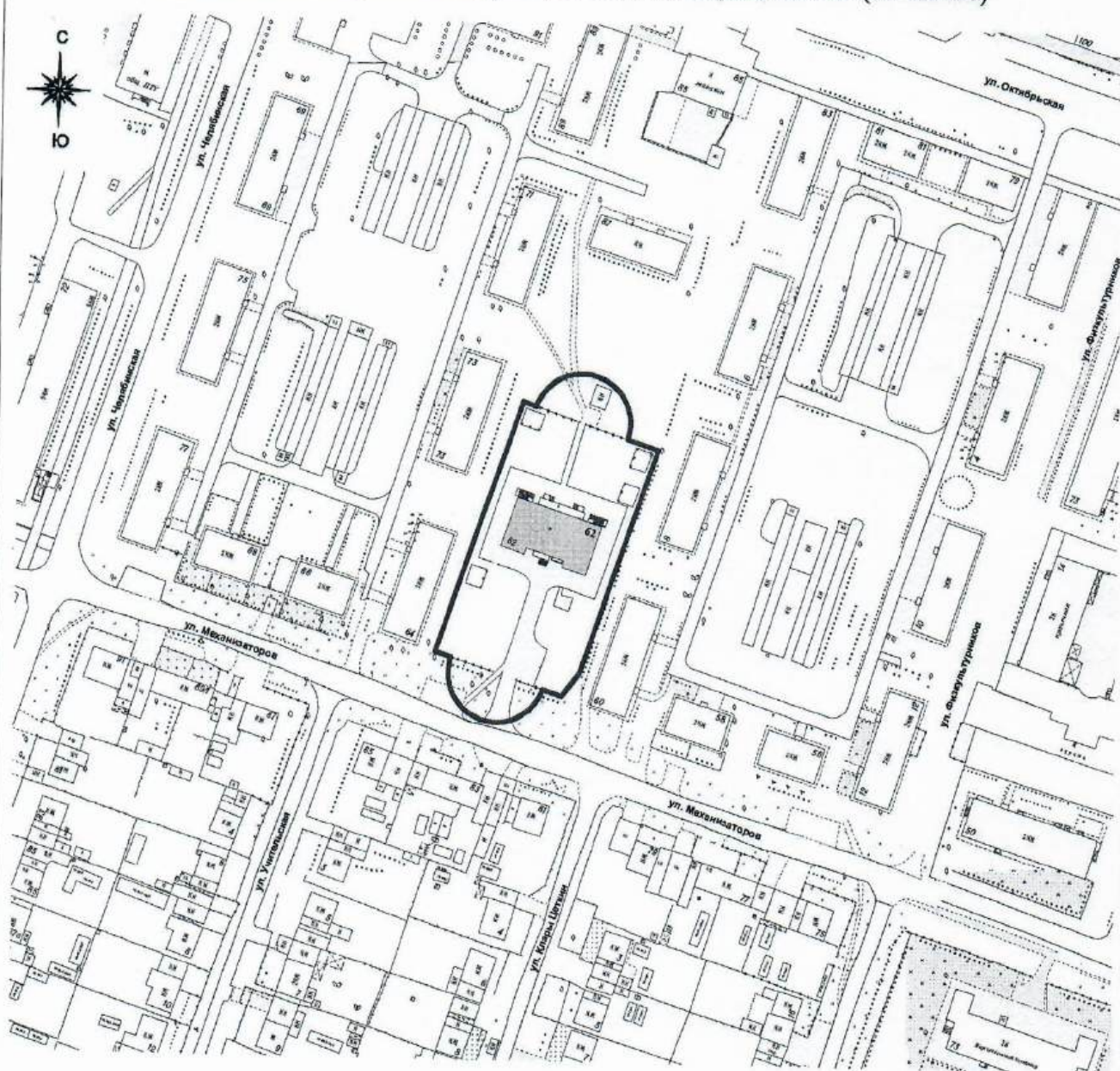
**Схема границ прилегающей территории к
муниципальному бюджетному дошкольному образовательному учреждению
«Детский сад № 106 комбинированного вида»,
город Каменск-Уральский, улица Прокопьева, дом 17 (М 1:2000)**



Условные обозначения:

- - границы прилегающей территории,
на которой не допускается розничная
продажа алкогольной продукции;
- - здание детской организации.

**Схема границ прилегающей территории к
частному учреждению «Дошкольная образовательная организация
«Центр развития ребенка - Детский сад «Чудесный остров»,
город Каменск-Уральский, улица Механизаторов, дом 62 (М 1:2000)**



Условные обозначения:

- - границы прилегающей территории,
на которой не допускается розничная
продажа алкогольной продукции;
- - здание детской организации.